

Republika e Kosovës

Republika Kosova-Republic of Kosovo

Qeveria - Vlada - Government

Ministria e Administrimit të Pushtetit Lokal

Ministarstvo Administracije Lokalne Samouprave

Ministry of Local Government Administration

Për:	Xhafer Gashi, Kryetar i Komunës së Obiliqit Burim Gërguri, Kryesues i Kuvendit të Komunës së Obiliqit	
Kopje:	Njësisë për Administrimin e Dokumenteve në MAPL Njësisë për Administrimin e Dokumenteve në Komunë	
Përmes:	Elbert Krasniqi, Ministër i MAPL-së Trim Berisha, Zv. Sekretar i Përgjithshëm i MAPL-së	
Nga:	Venera Çerkini, Udhëheqëse e Departamentit Ligjor dhe Monitorim të Komunave	Datë: 31.05.2021 VI-020-414
Zyrtaret përgjegjës:	1. Zyrtari konfirmues i vlerësimit ligjor Xhevat Tafa, Udhëheqës i Divizionit për Monitorim të Komunave	
	2. Zyrtari hartues i vlerësimit ligjor Ardita Latifi, Zyrtarë e lartë për monitorim të komunave	
Lënda:	Konfirmim i ligjshmërisë së aktit të Komunës së Obiliqit	
Lloji i aktit:	<input type="checkbox"/> Vendim i Kuvendit të Komunës	

I nderuar Kryetar,
I nderuar Kryesues,

Në pajtim me Rregulloren e Qeverisë së Republikës së Kosovës Nr. 10/2019 për Shqyrtimin Administrativ të Akteve të Komunave, e në bazë të kompetencave ligjore të ministrisë të përcaktuara me ligjet bazike dhe Rregulloren e Qeverisë Nr. 02/2011 për Fushat dhe Përgjegjësitë Administrative të Zyrës së Kryeministrit dhe Ministrive, Departamenti Ligjor dhe Monitorim të Komunave i Ministrisë së Administrimit të Pushtetit Lokal ka pranuar për shqyrtim të detyrueshëm të ligjshmërisë ashtu siç parashihet me nenin 81 të Ligjit Nr. 03/L-040 për Vetëqeverisje Lokale aktin komunal në vijim:

Vendim Nr -I-69 lejohet këmbimi i pronës së paluajtshme të komunës me pronën e paluajtshme në pronësi të personit fizik, Hashim (Rifat) Berisha për Njësitë Kadastrale: Nr. P-72614005-00216-1 dhe Nr: P-72614005-00216-2

I miratuar më datë: 30.04.2021

I parashtruar për shqyrtim në MAPL më datë: 07.05.2021

Ministria e Administrimit të Pushtetit Lokal, pas shqyrtimit të përmbajtjes së aktit të komunës si më sipër, vlerëson se akti i komunës në aspektin procedural është në pajtim me dispozitat e legjislacionit në fuqi, por kërkon nga Komuna që ndërtimi i fushës rekreativo-sportive për të rinjtë e fshatit Bakshi. të jetë në naitueshmëri me dokumentet e Planit Zhvillimor Komunal

(PZHK). Obligohet komuna e Obiliqit që pas pranimet të konfirmimit të ligjshmërisë lëndën ta dërgoj në Ministri të Financave Punës dhe Transfereve për vlerësim të pronave që këmbehen.

Ministria e Administrimit të Pushtetit Lokal mbetet në dispozicion të komunës për çfarëdo sqarimi të mëtejme në lidhje me këtë vlerësim.



Republika e Kosovës

Republika Kosova - Republic of Kosovo

Qeveria - Vlada - Government

Ministria e Administrimit të Pushtetit Lokal

Ministarstvo Administracije Lokalne Samouprave

Ministry of Local Government Administration

Za:	Xhafer Gashi, gradonačelnik opštine Obilić Burim Gërguri, predsedavajući Skupštine opštine Obilić
Kopija:	Jedinici za administriranje sa dokumentima u MALS-u Jedinici za administriranje sa dokumentima u opštini
Preko:	Elbert Krasniqi, Ministar MALS Trim Berisha, zamenik generalnog sekretara, MALS
Od:	Venera Çerkini, rukovodioca Odeljenja za zakonska pitanja i monitorisanje opština Dana, 31.05.2021 VI-020-414
Odgovorni službenici:	
1. Službenik za potvrđivanje pravne procene	Xhevat Tafa, rukovodilac Odseka za monitorisanje opština
2. Službenik za izradu pravne procene	Ardita Latifi, viša službenica za monitorisanje opština
Predmet:	Potvrda zakonitosti akta opštine
Vrsta akta:	<input type="checkbox"/> Odluka skupštine opštine Obilić

Poštovani gradonačelnice,
Poštovani predsedavajući

U saglasnosti sa uredbom Vlade Republike Kosova br. 10/2019 za administrativno razmatranje akata opštine i na osnovu zakonskih ovlašćenja određenim osnovnim zakonima i uredbom Vlade br. 02/2011 o poljima odgovornosti administrativne Kancelarije premijera i ministarstva, Odeljenje za zakonska pitanja i monitorisanje opština MLS-a, primio je za obavezno razmatranje zakonitosti akta opštine kako je predviđeno članom 81. Zakona br.03/L-040 o lokalnoj samoupravi kao u nastavku:

Odluka br.I-69 odobrava se razmena nepokretne imovine opštine sa nepokretnom imovinom u vlasništvu fizičkog lica, Hashim (Rifat) Berisha, katarstaskoj jedinici: Br. P-72614005-00216-1 dhe Br: P-72614005-00216-2
Usvojena dana, 30.04.2021
Predložena na razmetranje u MALS-u dana, 07.05.2021

Ministarstvo administracije lokalne samouprave, nakon razmatranja gore navdenog akta, procenjuje da je akt u proceduralnom aspektu u saglasnosti sa odredbama zakonodavstva na snazi, ali od opštine zahteva da izgradnja rekreativo-sportskog terena za omladinu sela Bakshi, bude u saglasnosti sa dokumentima Opštinskog plana za razvoj (OPRZHK). Obavezuje se opština

Obilić da nakon potvrde zakonitosti, predmet dostavi Ministarstvu financija rada i transfera radi procene imovina koje se razmenjuju.

Ministarstvo administracije lokalne samouprave ostaje na raspolaganju opštini za bilo koje dodatno pojašavanje u vezi sa ovom procenom.

Ardita Latifi

From: Burim Gerguri
Sent: Monday, May 24, 2021 3:24 PM
To: Ardita Latifi
Cc: Azize Zeneli
Subject: Konfirmimi
Attachments: Konfirmimi i Kryetarit -Bakshi -fusha sportive.PDF

Përshëndetje me attach file gjeni konfirmimin nga Kryetari I Komunës për vendmin Nr-I-69 .

Duke u bazuar në kushtet e pergjithshme për këmbimin e pronës komunale me persona fizik dhe juridik, lihur me Vendimin Nr -I-69 - lejohet këmbimi i pronës së paluajtshme të komunës me pronën e paluajtshme në pronësi të personit fizik, Hashim (Rifat) Berisha për Njësitë Kadastrale: Nr. P-72614005-00216-1 dhe Nr: P-72614005-00216-2, dhe në mënyrë që të vazhdojmë me konfirmimin e ligjshmërisë së vendimit në fjalë, kërkojmë që të na përcjellni edhe këtë dok, nga shkresa e bashkwngjitur:

Fq.4

III. KËMBIMI I PRONËS SË PALUAJTSHME TË KOMUNËS

Pika 4. Të jetë në pajtueshmëri me dokumentet e planifikimit hapësinor (referenca në dokumentet e planifikimit hapësinor vendoset në vendimin e KK apo në një letër të veçantë konfirmuese nga Kryetari i Komunës).

Me respekt!

Burim Gërguri
Republika e Kosovës
Komuna e Obiliqit
Rr:Adem Jashari
15000 Obiliq, Kosova
Kryesues i Kuvendit Komunal -Obiliq
(+383)045/163-900
(+383)049/831-150
Burim.Gerguri@rks-gov.net
gerguriburim@gmail.com
<http://kk.rks-gov.net/obiliq/>



REPUBLIKA E KOSOVËS - REPUBLIKA VSHKOD
KOMUNA E OBILIQIT - OPŠTINA OBILIC
DREJTORIA E ADMINISTRATËS PËRQJITHSHME
UPRAVA OPŠTE ADMINISTRACIJE



Dalës-tlazna

Nr. V-777
Bj.

Data 24.05.2021
Datum



OBILIQ-OBILIC

Republika e Kosovës
Republika Kosovo- Republic of Kosova
Qeveria - Vlada - Government

Komuna Obiliq - Opštine Obilić - Municipality Obiliq

Data	24.05.2021
Për	z.Burim Gërguri - Kryesues i Kuvendit Komunal
Përmes	z.Xhafer Gashi - Kryetar i Komunës
Nga	Naim Miftari - Drejtor i DPUPK-së
Lënda	Konfirmim

Përmes kësaj shkresë ju konfirmojm se Ndërtimi i Fushës së Sportit në fshatin Bakshi KK- Obiliq nuk ka mundësi të ndërtohet në një lokacion tjetër për veq se në njësitë kadastrale P-72614005-00216-1 me sipërfaqe 13208m² dhe në njësinë kadastrale P-72614005-00216-2 me sipërfaqe 1201m² të evidentuara në emër të Hashim (Rifat) Berisha për arsye se Komuna e Obiliqit nuk ka pronë tjetër në këtë zonë kadastrale me sipërfaqe të mjaftushme e cila nevojitet për Ndërtimin e Fushës së Sportit.

Me respekt !



11-311

16.04.2021



Republika e Kosovës
Republika Kosovo- Republic of Kosova
Qeveria - Vlada - Government

Komuna Obiliq - Opštine Obilić - Municipality Obiliq

Kryetari i Komunës, bazuar në nenin 58, pika (h) të Ligjit Nr. 03/L-040 për Vetëqeverisje Lokale, publikuar në (Gazetën Zyrtare të Republikës së Kosovës Nr. 28/2008):



Propozon

Kuvendit të Komunës, që në bazë të nenit 12, paragrafi 12.2 pika (d) dhe nenit 14 të Ligjit për Vetëqeverisje Lokale Nr. 03/L-040 (Gazeta Zyrtare e Republikës së Kosovës nr.28/2008) e në lidhje me nenin 25, paragrafi 6 të Ligjit për Dhënien në Shfrytëzim dhe Këmbimin e Pronës së Paluajtshme të Komunës Nr. 06/L-092 (Gazeta Zyrtare e Republikës së Kosovës Nr. 10/2019), nenit 29, 30 dhe 31 të Rregullores (QRK) Nr. 09/2020 për Përcaktimin e Procedurave të Dhënies në Shfrytëzim dhe Këmbimin e Pronës së Paluajtshme të Komunës dhe nenit 72, pika 1.8 e Statutit të Komunës së Obiliqit, nr.I-34 i dt.25.04.2016 si dhe Vendimit Nr.I-106 dt.31.08.2020 të Kuvendit Komunal për shpalljen me interes të përgjithshëm publik parcelat Nr.00216/1 dhe Nr.00216/2 zk.Bakshi, në mbledhjen e radhës të marr këtë:

VENDIM

1. Të bëhet këmbimi i pronës së paluajtshme të komunës me pronën e paluajtshme në pronësi të personit fizik, Hashim (Rifat) Berisha për Njësitë Kadastrale si në vijim:
 - Njësia e Kadastrale Nr.P-72614005-00216-1 me sipërfaqe 13208 m², lloji i shfrytëzimit të parcelës: Bujqësore – Arë e klasës së 3-të; vendi i quajtur: "Isp Sela Selishte" zk.Bakshi dhe;
 - Njësia Kadastrale Nr.P-72614005-00216-2 me sipërfaqe 1201 m², lloji i shfrytëzimit të parcelës: Bujqësore – Arë e klasës së 4-të; vendi i quajtur: "Nën Fshat mbrapa Fshatit" zk.Bakshi.
2. Sipas pikës 1 të këtij vendimi në Zonën Kadastrale-Bakshi, Njësitë Kadastrale të lartëcekura në pronësi të personit fizik Hashim (Rifat) Berisha, pjesa e pronës 1/1, do të këmbehen me pjesë ideale nga Njësitë Kadastrale si në vijim:
 - Pronat e Paluajtshme në pronësi të Komunës, Njësia Kadastrale Nr.P-72614005-00126-3 me sipërfaqe 1507 m², lloji i shfrytëzimit të parcelës: Bujqësore – kullosë e klasës së 2-të; vendbanimi – adresa: Djerrina te Procka e evidentuar P.SH. KK.Shfrytëz.Fsh.Bakshi zk.Bakshi;

- Pronat e Paluajtshme në pronësi të Komunës, Njësia Kadastrale Nr.P-72614005-00126-1 me sipërfaqe 12653 m², lloji i shfrytëzimit të parcelës: Bujqësore – kullosë e klasës së 2-të : vendbanimi – adresa : Djerrina te Procka e evidentuar P.SH. KK.Shfrytëz.Fsh.Bakshi zk.Bakshi dhe
 - Pronat e Paluajtshme në pronësi të Komunës, Njësia Kadastrale Nr.P-72614005-00128-0 me sipërfaqe 1626 m², lloji i shfrytëzimit të parcelës: Bujqësore – kullosë e klasës së 2-të : vendbanimi – adresa : Djerrina te Procka e evidentuar P.SH. KK.Shfrytëz.Fsh.Bakshi zk.Bakshi ;
3. Qëllimi për Këmbimin e këtyre Njësive Kadastrale është se Komuna e Obiliqit në parcelat private pasi të kryhet procesi i këmbimit planifikon të ndërtoj një fushë rekreative – sportive për të rinjtë e fshatit Bakshi.
4. Pas miratimit të këtij propozim vendimi nga ana e kuvendit, vlerësimin e pronës që është objekt i këmbimit do ta bëjë zyra për vlerësimin e pronës së paluajtshme e cila është në kuadër të departamentit të tatimit në pronë pranë Ministrisë së Financave.
5. Ky vendim hyn në fuqi menjëherë pas konfirmimit të ligjshmërisë nga MAPL-ja dhe për realizimin e tij kujdesen, Kryetari i Komunës dhe Drejtoria për Planifikim Urban , Pronë dhe Kadastër .


KRYETARI I KOMUNES
Xhufër Gashi


Datë: 15.04.2021



Dalës t'folzene

Nr. 1-106

Data

31.08.2020

Br.

Datum



OBILIQ OBILIQ

Republika e Kosovës
Republika Kosovo- Republic of Kosovo
Qeveria - Vlada - Government



Komuna Obiliq - Opština Obilić - Municipality Obiliq

Në bazë të nenit 12.1, nenit 14 pika 1, nenit 17 shkronja (c), nenit 58 shkronja (h) të Ligjit për Vetëqeverisje Lokale të Kosovës nr. 03/L-40, nenit 72, pika 1.8 e Statutit të Komunës së Obiliqit, nr.II-34 i dt.25.04.2016, dhe neni 39 të Rregullorës së Punës së Kuvendit dhe kërkesa/propozimit të Kryetarit të Komunës së Obiliqit nr.II-934 dt.26.08.2020, Kuvendi i Komunës në mbledhjen e mbajtur me datë 31.08.2020 mori këtë:

V E N D I M

Për shpalljen me interes të përgjithshëm publik parcelat Nr.00216-1 dhe Nr.00216-2 në fshatin Bakshi

- I. Aprovohet propozim i Kryetarit të Komunës nr.II-934, i dt.26.08.2020 dhe Shpallet Interes i Përgjithshëm publikë parcelat me Nr. 00216-1 dhe Nr.00216-2 në fshatin Bakshi.
- II. Qëllimi për shpalljen me interesit të përgjithshëm të parcelës është ndërtimi i fushës rekreativo-sportive për të rinjtë e fshatit Bakshi.
- III. Parcelat e cekura në pikën I të këtij vendimi janë:
-Njësia Kadastrale Nr.00216-1, kultura bujqësore Arë e kl.3 me sipërfaqe të përgjithshme prej 13208 m², Vend i quajtur "SELA SELISHTE" zone-Rrurale, zk.Bakshi, e evidentuar në bazë të Çertifikatës së Pronës me pronar Hashim Berisha (Rifat).
-Njësia Kadastrale Nr.00216-2, kultura bujqësore Arë e kl.4 me sipërfaqe të përgjithshme prej 1201 m², Vend i quajtur "NËN FSHAT MBRAPA FSHATIT" zone-Rrurale, zk.Bakshi, e evidentuar në bazë të Çertifikatës së Pronës me pronar Hashim Berisha (Rifat).
- IV. Autorizohet Kryetari i Komunës që komfor dispozitave ligjore në fuqi të ndërmerre të gjitha veprimet të nevojshme për zbatimin e këtij vendimi.
- V. Parcelat kadastrale të cekura në pikën I dhe III të këtij vendimi të bartet në pronësi të Kuvendit Komunal të Obiliqit.

- VI. Obligohet Drejtoria për Gjeodezi, kadastrë, pronë dhe Planifikim Urban në Komunën e Obiliqit që të bëjë parcelimin, skicimin në teren dhe regjistrimin e gjendjes në librat kadastral në emër të Kuvendi Komunal Obiliq .
- VII. Për zbatimin e këtij vendimit kujdeset Drejtoria për Gjeodezi, kadastrë, pronë dhe Planifikim Urban .
- VIII. Ky vendim hyn në fuqi 15 ditë pas regjistrimit në zyrën e protokollit të MAPL-së, dhe shtatë (7) ditë pas publikimit në web faqen e Komunës.

KUVENDI I KOMUNËS SË OBILIQIT

01-Nr. 106

Më datë: 21.07.2020



Kryesuesi i Kuvendit Komunal

Burrin Gërguri
Burrin Gërguri

Republika e Kosovës
 Qeveria - Vlada - Government
 Ministria e Pushtetit Lokal
 Ministarstvo Lokalne Samouprave
 Ministry of Local Government
 Nr. 020-653/1
 25.09.2020



Republika e Kosovës
 Republika Kosova - Republic of Kosovo
 Qeveria - Vlada - Government
 Ministria e Pushtetit Lokal
 Ministarstvo Lokalne Samouprave
 Ministry of Local Government

Për:	Xhafer Gashi, Kryetar i Komunës së Obiliqit Burim Gerguri, Kryesues i Kuvendit të Komunës së Obiliqit	
Kopje:	Njësisë për Administrimin e Dokumenteve në MPL Njësisë për Administrimin e Dokumenteve në Komunë	
Përmes:	Goran Rakić, Zëvendës Kryeministër dhe Ministër i MPL-së Rozafa Ukimeraj, Sekretare e Përgjithshme e MPL-së	
Nga:	Venera Çerkini, Udhëheqëse e Departamentit Ligjor dhe Monitorim të Komunave	Datë: 15.09.2020 Nr.020-653
Zyrtaret përgjegjës:	1. Zyrtari konfirmues i vlerësimit ligjor : Xhevat Tafa, Udhëheqës i Divizionit për Monitorim të Komunave 2. Zyrtari hartues i vlerësimit ligjor : Vjosa Ahmetaj, Zyrtare e lartë për monitorim të komunave	
Lënda:	Konfirmim i ligjshmërisë së aktit të Komunës së Obiliqit	
Lloji i aktit:	<input type="checkbox"/> Vendim i Kuvendit të Komunës	

I nderuar Kryetar,
 I nderuar Kryesues,

Në pajtim me Rregulloren e Qeverisë së Republikës së Kosovës Nr. 10/2019 për Shqyrtimin Administrativ të Akteve të Komunave, e në bazë të kompetencave ligjore të ministrisë të përcaktuara me ligjet bazike dhe Rregulloren e Qeverisë Nr. 06/2020 për Fushat dhe Përgjegjësitë Administrative të Zyrës së Kryeministrit dhe Ministrive, Departamenti Ligjor dhe Monitorim të Komunave i Ministrisë të Pushtetit Lokal ka pranuar për shqyrtim të detyrueshëm të ligjshmërisë ashtu siç parashihet me nenin 81 të Ligjit Nr. 03/L-040 për Vetëqeverisje Lokale aktin komunal në vijim:

Vendim i Kuvendit të Komunës Nr. 106 për shpalljen me interes të përgjithshëm publik parcelat Nr. 00216-1 dhe Nr. 00216-2 në fshatin Bakshi
I miratuar më datë: 31.08.2020
I parashtruar për shqyrtim në MPL më datë: 03.09.2020

Ministria e Pushtetit Lokal, pas shqyrtimit të përmbajtjes së aktit të komunës si më sipër, vlerëson se akti i komunës në aspektin procedural është në pajtim me dispozitat e legjislacionit në fuqi dhe si i tillë mund të prodhojë efekte juridike. Ministria e Pushtetit Lokal mbetet në dispozicion të komunës për çfarëdo sqarimi të mëtejshëm në lidhje me këtë vlerësim.

REPUBLIKA E KOSOVËS/REPUBLIKA KOSOVA/REPUBLIC OF KOSOVO Qeveria e Kosovës / Vlada Kosova / Government of Kosovo Ministria e Financave / Ministarstvo za Finansije Ministry of Finance Arkivo - Arkivo - Archive	
Klasif. Org. Org. Jed.in. Org. Ueti:	09
Nr. Prot. Dr. Prot. Prot. No.:	56-1
Nr. i Lokave Bret tiranko No pages:	7
Datë	12.03.2021
PRISHTINE/EA	



Republika e Kosovës
Republika Kosova - Republic of Kosovo
Qeveria - Vlada - Government

Ministria e Financave
Ministarstvo za Finansije - Ministry of Finance

Departamenti i Tatimit ne Pronë
Departament za Poreza na Imovinu - Department of Property Tax

DATE/A:	12 MARS 2021
REFERENC-Ë:	
PËR/ZA/TO:	z. Xhafer Gashi, Kryetar i Komunës – Obiliq
PËRMES/PREKO/THROUGH:	z. Arben Berisha –Drejtor i DPUKP-se –Komuna Obiliq
CC:	z. Enis SPAHIU, Zëvendës Sekretar i Përgjithshëm, Ministria e Financave
NGA/OD/FROM:	z. Agron THAÇI, Zëvendës Drejtor i Departamentit të Tatimit në Pronë
TEMA/SUBJEKAT/SUBJECT:	Kërkesë për plotësim të dosjes

I nderuar z. Kryetar,

Në vijim të kërkesës së bërë nga ana e Komunës së Obiliqit me subjekt: Kërkesë për vlerësim të pronës që është objekt i procedurës së këmbimit, referenë Nr. V-284 date 03.03.2021, (Pranuar në Mf Nr.46 prot, Datë 04.03.21), në zbatim të ligjit Nr. 03/1-139, Datë 26.03.2009 “Për shpronësimin e pronës së paluajtshme” të ndryshuar, si dhe në zbatim të Ligjit NR. 06/L-092 Për Dhënie në Shfrytëzim dhe Këmbimin e Pronës së Paluajtshme të Komunës” Zyra për Vlerësimin e Pronës së Paluajtshme ka shqyrtuar dosjen në të cilën ka hasur mangësi të listuar si më poshtë:

-Mungon Vendimi i Kuvendit Komunal për këmbim;

(Pas që është konstatuar që në Vendimin e Kuvendit Komunal për këmbim mungon prona Komonale objekt këmbimi , nuk është shqyrtuar pjesa grafike e dosjes).


Me qëllim të qartësimin të dilemave lidhur me Rregulloren (QRK) nr. 09/2020 për Përcaktimin e Procedurave të Dhënies në Shfrytëzim dhe Këmbimin e Pronës së Paluajtshme të Komunës, Departamenti i Tatimit në Pronë përkatësisht Zyra për Vlerësimin e Pronës së Paluajtshme ka mbajtur takim me sponsorizuesit e Rregullores/ Ministria e Pushtetit Lokal të cilët kanë konfirmuar si në vijim:

Çdo kërkesë për këmbim duhet të paraprijë Vendimi si;

1. Në rast kur ekziston Plani Rregullues Urban kërkesës duhet bashkëngjitur Vendimi për Plan Rregullues dhe Vendimi i Kuvendit të Komunës me pronat e parapara për Këmbim dhe;
2. Në rast kur nuk ekziston Vendimi për Plani Rregullues Urban kërkesës duhet bashkëngjitur Vendimi për shpallje të interesat të përgjithshëm dhe Vendimi i Kuvendit të Komunës me pronat e parapara për Këmbim;
3. Gjithashtu në dosje duhet të bashkëngjitet Konfirmimi i Ligjshmërisë nga Ministria e Pushtetit Lokal;

Duke ju falënderuar për zemërsisht për bashkëpunimin, jemi në pritje të ndërmarrjes së veprimeve të nevojshme procedurale dhe plotësimit të dokumentacionit të nevojshëm nga ana Juaj.

Me respekt,
z. Agron THAÇI,
Zëvendës Drejtor Departamentit të Tatimit në Pronë





REPUBLIKA E KOSOVËS / REPUBLIKA KOSOVA / REPUBLIC OF KOSOVO
 QEVERIA E KOSOVËS / VLADA KOSOVA / GOVERNMENT OF KOSOVA

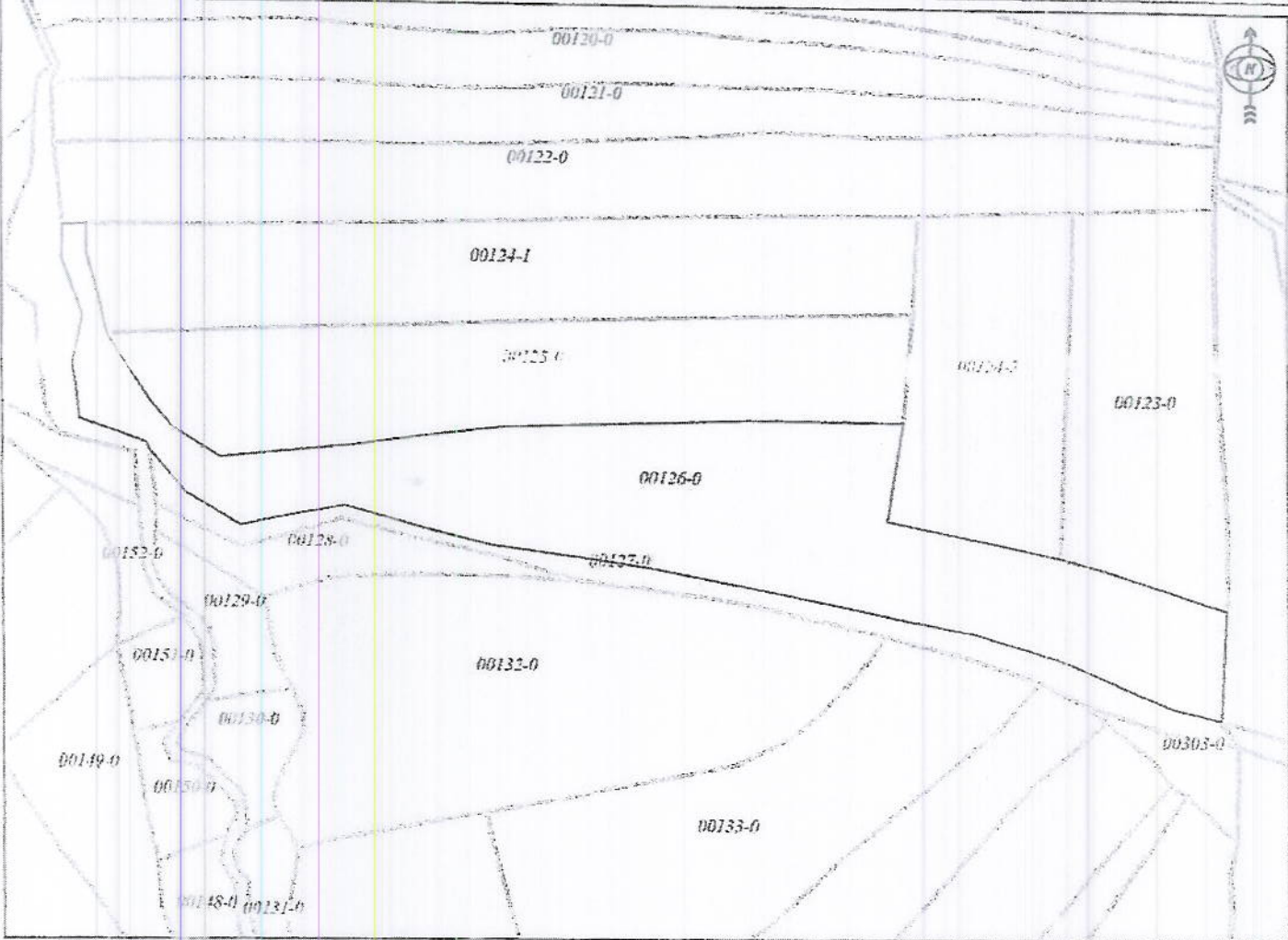
MINISTRIA E EKONOMISË DHE AMBIENTIT / MINISTARSTVO EKONOMIJE I ŽIVOTNE SREDINE / MINISTRY OF ECONOMY AND ENVIRONMENT

AGJENCIA KADASTRALE E KOSOVËS / KATASTARSKA AGENCIJA KOSOVA / KOSOVA CADASTRAL AGENCY

KOPJA E PLANIT / KOPIJA PLANA / COPY PLAN

Zyra Kadastrale Komunale/ Opštinska Katastarska Kancelarija /Municipal Cadastral Office : OBILIQ
 Zona Kadastrale / Katastarska Zona / Cadastral Zone: Bakshi

Njësia/Jedinica/Unit	Tipi/Vrsta/Type	Sipërfaqja/Povšina/Area m ²
P-72614005-00126-0		



Shkalla/Razmera/Scale: 1:2258


Punoi/Obradio/Created:
 Data/ Data/Date: 02.03.2021
 Koha/ Vreme/ Time: 02:22:30
 Nënshkrimi/Potpis/Signature:

[Handwritten signature]

Aprovoi/Usvojio/Approved: Drejtori/Direktor/Director

Nënshkrimi/Potpis/Signature: *[Handwritten signature]*

Shënim/Beleška/Note: Në mungesë të planeve origjinale të par. cad 126-3 dhe 126-1 kopja e planit nuk i përgjigjet gjendjes faktike.




Republika e Kosovës
Republika Kosovo- Republic of Kosova
Qeveria - Vlada - Government



Komuna Obiliq - Opština Obilić - Municipality Obiliq

Në bazë të nenit 12.1, nenit 14 pika 1, nenit 17 shkronja (c), nenit 58 shkronja (h) të Ligjit për Vetëqeverisje Lokale të Kosovës nr. 03/L-40, neni 24 dhe 25 të Ligjit, Nr.06/L-092 Për Dhënien në Shfrytëzim dhe Këmbimin e Pronës së Paluajtshme të Komunës, neni 29 dhe 31 të Rregullores (QRK) Nr.09/2020 për Përcaktimin e Proceduarve të Dhënies në Shfrytëzim dhe Këmbimin e Pronës së Paluajtshme të Komunës, neni 72, pika 1.8 e Statutit të Komunës së Obiliqit, nr.I-34 i dt.25.04.2016, dhe neni 39 të Rregullores së Punës së Kryetarit dhe Kërkesa /propozimit të Kryetarit të Komunës së Obiliqit II-311 dt.16.04.2021, mori këtë:



V E N D I M

1. Lejohet këmbimi i pronës së paluajtshme të komunës me pronën e paluajtshme në pronësi të personit fizik, Hashim (Rifat) Berisha për Njësitë Kadastrale si në vijim :
 - Njësia e Kadastrale Nr.P-72614005-00216-1 me sipërfaqe 13208 m², lloji i shfrytëzimit të parcelës: Bujqësore – Arë e klasës së 3-të ; vendi i quajtur : "Isp Sela Selishte" zk.Bakshi dhe ;
 - Njësia Kadastrale Nr.P-72614005-00216-2 me sipërfaqe 1201 m², lloji i shfrytëzimit të parcelës: Bujqësore – Arë e klasës së 4-të ; vendi i quajtur : "Nën Fshat mbrapa Fshatit" zk.Bakshi .
1. Sipas pikës 1 të këtij vendimi në Zonën Kadastrale-Bakshi, Njësitë Kadastrale të lartëcekura në pronësi të personit fizik Hashim (Rifat) Berisha, pjesa e pronës 1/1 , do të këmben me pjesë ideale nga Njësitë Kadastrale si në vijim :
 - Pronat e Paluajtshme në pronësi të Komunës, Njësia Kadastrale Nr.P-72614005-00126-3 me sipërfaqe 1507 m², lloji i shfrytëzimit të parcelës: Bujqësore – kullosë e klasës së 2-të ; vendbanimi – adresa : Djerrina te Prrocka e evidentuar P.SH. KK.Shfrytëz.Fsh.Bakshi zk.Bakshi ;

- Pronat e Paluajtshme në pronësi të Komunës, Njësia Kadastrale Nr.P-72614005-00126-1 me sipërfaqe 12653 m², lloji i shfrytëzimit të parcelës: Bujqësore – kullosë e klasës së 2-të ; vendbanimi – adresa : Djerrina te Prrocka e evidentuar P.SH. KK.Shfrytëz.Fsh.Bakshi zk.Bakshi dhe
 - Pronat e Paluajtshme në pronësi të Komunës, Njësia Kadastrale Nr.P-72614005-00128-0 me sipërfaqe 1626 m², lloji i shfrytëzimit të parcelës: Bujqësore – kullosë e klasës së 2-të ; vendbanimi – adresa : Djerrina te Prrocka e evidentuar P.SH. KK.Shfrytëz.Fsh.Bakshi zk.Bakshi ;
2. Qëllimi për Këmbimin e këtyre Njësive Kadastrale është se Komuna e Obiliqit në parcelat private pasi të kryhet procesi i këmbimit planifikon të ndërtoj një fushë rekreativo – sportive për të rinjët e fshatit Bakshi.
 3. Autorizohet Kryetari i Komunës që konform dispozitave ligjore në fuqi të ndërmarrë të gjitha veprime të nevojshme për zbatimin e këtij vendimi.
 4. Ky vendim hyn në fuqi 15 ditë pas regjistrimit në zyrën e protokollit të MAPL-së, si dhe 7 ditë pas publikimit në web faqen e Komunës së Obiliqit

KUVENDI I KOMUNËS SË OBILIQIT

01-Nr. _____

Më datë. _____



Kryesuesi i Kuvendit Komunal



 Burim Gërguri



Republika e Kosovës

Republica Kosovo - Republic of Kosovo

Qeveria - Vlada - Government

MINISTRIA E EKONOMISË DHE AMBIENTIT / MINISTARSTVO EKONOMIJE I ŽIVOTNE SREDINE / MINISTRY OF ECONOMY AND ENVIRONMENT
AGJENCIA KADASTRALE E KOSOVËS / KATASTRARSKA AGENCIJA KOSOVA / KOSOVO CADASTRAL AGENCY

CERTIFIKATË / CERTIFICATE

NJËSIA KADASTRALE / KATASTRARSKA JEDINICA / CADASTRAL UNIT : P-72614005-00128-0

Numri i lëndës / Broj Predmet / Case Referent Number:
Data dhe koha e lëshimit / Datum i vreme izdavanja / Date and time of submission:
Komuna / Opština / Municipality:

05-370-21

02.03.2021 - 14:11

OBILIQ / OBILIC / OBILIQ

Bakshi / Bakšija / Bakšije

Zona kadastrale / Katastrarska Zona / Cadastral Zone:
Zyra Kadastrale Komunale / Opštinska Katastrarska Kancelarija / Municipal Cadastral Office: OBILIQ / OBILIC / OBILIQ

A. TË DHËNAT PËR NJËSINË KADASTRALE / PODACI O KATASTRARSKOJ JEDINICI / CADASTRAL UNIT DATA

Numri i njësise kadastrale Broj katastrarske jedinice Cad. Unit. No.	Lloji i njësise Vrsta jedinice Unit Type	Lloji i pronës Vrsta imovine Property Type	Zona U/R G/S U/R	Sipërfaqja: Površina Area (m ²)	Përshkrim Opis Description	Krijuar më datë: Urađeno na dan Created On	Azhuruar Ažurirano Updated
P-72614005-00128-0	PARCELE / PARCELA / PARCEL	Pronë shoqërore / Društvena Imovina / Socially owned Land	Rural	1626			

A.1 ADRESA E NJËSISË KADASTRALE / ADRESA KATASTRARSKE JEDINICE / CADASTRAL UNIT ADDRESS

Vendbanimi - adresa Prebivalište - adresa Resident - address	Kodi Postal Poštanski Kod Postal Code	Hollësitë e adresës Pojedinosti adrese Address Details	Krijuar më datë: Urađeno na dan Created On	Azhuruar Ažurirano Updated
DJERRINA TE PRROCKA / DJERRINA TE PRROCKA / DJERRINA TE PRROCKA		DJERRINA TE PRROCKA		

A.2 LLOJI I SHFRYTËZIMIT / VRSTA KORISCENJA / TYPE OF USE

Numri / Bredj Number	Lloji i shfrytëzimit të parcelës Vrsta koriscenja parcele Parcel Type Of Use	Shfrytëzimi aktual i parcelës Trenutno koriscenje parcele Parcel Current Use	Kualiteti i klases Kvalitet klase Quality Class	Sipërfaqja Površina Area (m ²)
1	Prifshirësi i objektit / Objekt Kulturore / Kulturalno / Pasture	Kulturore / Kulturalno / Pasture	Kulturore E Klases 2 / Pasture 2 Klasse / Land Class 2	10.56

B. PRONARI/POSEDUESI - VLASNIK/DRŽALAC - OWNER/POSSESSOR

Të drejtat Prava Rights	Emri Ime Name	Nr. personal Licen broj ID. No.	Vendbanimi Prebivaliste Resident	Kodi postal Poštanski kod Postal code	Hollësitë e adresës Podjedinstvo adrese Address details	Pjesa e pronës Deo imovine Share quota	Pershkrimi Opis Description	Azhuruar Ažurirano Updated
Poseidim individual / Individualna Drzavina / Single possessor	P.SH. KK SHFRYTËZ.FSH.BASHKI D.S. KORIS.DOBRO SELA BAKSHIJA	KCID3600531	BAKSHI - BAKSHIJA / BAKSHI - BAKSHIJA / BAKSHI - BAKSHIJA /			1/1		



REPUBLIKA E KOSOVËS / REPUBLIKA KOSOVA / REPUBLIC OF KOSOVO

QEVERIA E KOSOVËS / VLADA KOSOVA / GOVERNMENT OF KOSOVA

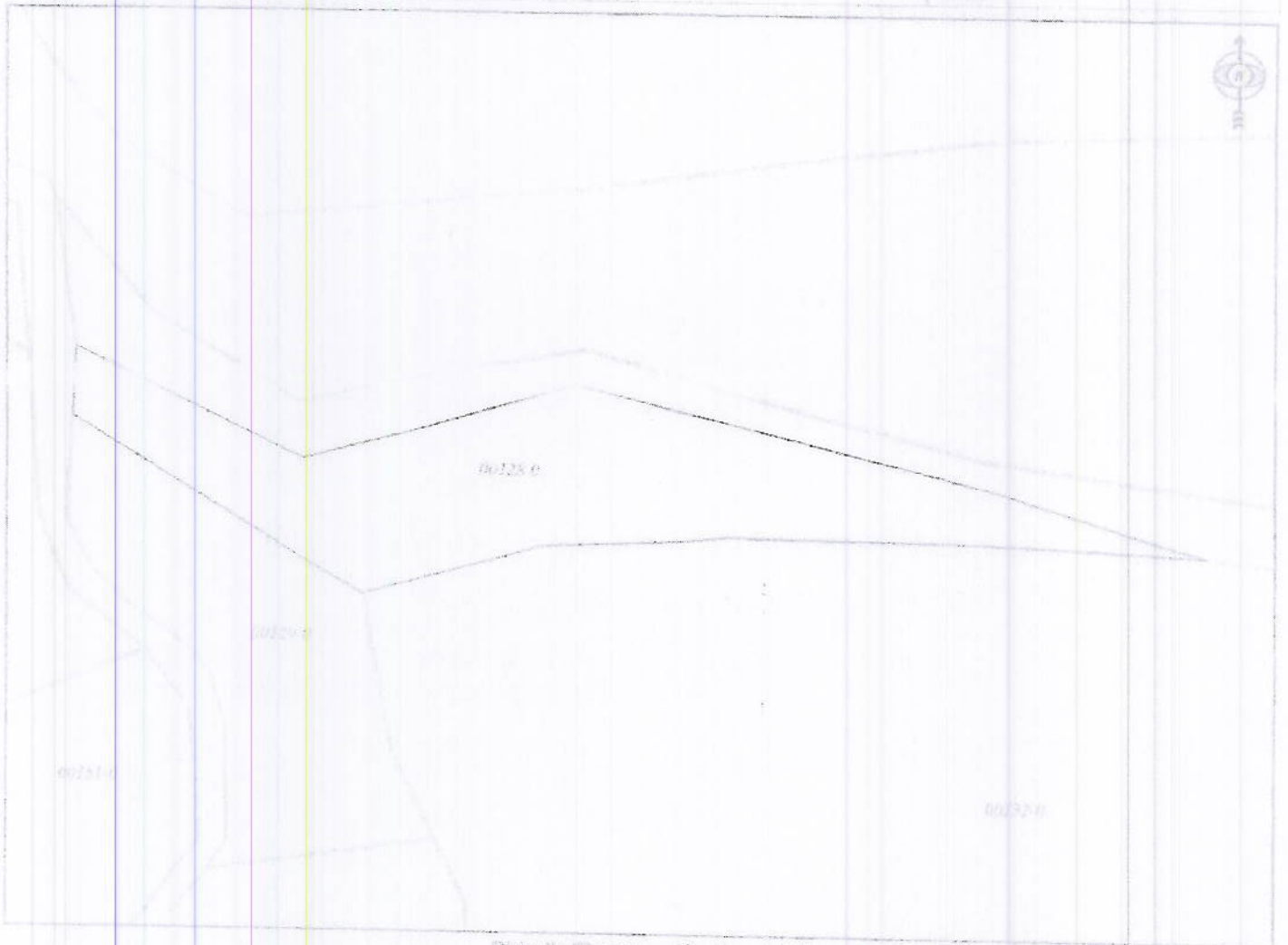
MINISTRIA E EKONOMISË DHE AMBIENTIT / MINISTARSTVO EKONOMIJE I ŽIVOTNE SREDINE / MINISTRY OF ECONOMY AND ENVIRONMENT

AGJENCIA KADASTRALE E KOSOVËS / KATASTARSKA AGENCIJA KOSOVA / KOSOVA CADASTRAL AGENCY

KOPJA E PLANIT / KOPIJA PLANA / COPY PLAN

Zyra Kadastrale Komunale / Opštinska Katastarska Kancelarija / Municipal Cadastral Office : OBILIQ
Zona Kadastrale / Katastarska Zona / Cadastral Zone: Bakshi

Njësia/Jednica/Unit	Tipi/Vrsta/Type	Sipërfaqja/Površina/Area m ²
P-72614005-00128-0	Parcelë / Parcela / Parcel	1626



Shkalla/Razmëra/Scale: 1:828

Paraqitur/Çfytur/Created:

Data/Date/Date: 02.03.2021

Koha/Vreme/Time: 02:16:43

Nënshkrimi/Potpis/Signature:

Shënim/Beleška/Note:

Aprovuar/Usvojeno/Approved: Drejtori/Direktor/Director

Nënshkrimi/Potpis/Signature:



Republika e Kosovës

Republika Kosovo - Republic of Kosovo

Qeveria - Vlada - Government

MINISTRIA E EKONOMISË DHE AMBIENTIT / MINISTARSTVO EKONOMIJE I ŽIVOTNE SREDINE / MINISTRY OF ECONOMY AND ENVIRONMENT
AGJENCIA KADASTRALE E KOSOVËS / KATASTAR: KA AGENCIJA KOSOVA / KOSOVO CADASTRAL AGENCY

CERTIFIKATË / CERTIFIKAT / CERTIFICATE

NJËSIA KADASTRALE / KATASTARSKA JEDINICA / CADASTRAL UNIT : P-72614005-00216-2

Numri i lëndës / Broj Predmet / Case Referent Number: 05-370-21

Data dhe koha e lëshimit / Datum i vreme izdavanja / Date and time of submission: 02.03.2021 - 14:12

Komuna / Opština / Municipality: OBILIQ / OBILIC / OBILIQ

Zona kadastrale / Katastarska Zona / Cadastral Zone: Bakshi / Bakšija / Bakshie

Zyra Kadastrale Komune / Opštinska Katastarska Kancelarija / Municipal Cadastral Off. e: OBILIQ / OBILIC / OBILIQ

A. TË DHËNAT PËR NJËSINË KADASTRALE / PODACI O KATASTARSKOJ JEDINICI / CADASTRAL UNIT DATA

Numri i njësisë kadastrale Broj katastarske jedinice Cad. Unit. No.	Lloji i njësisë Vrsta Jedinice Unit Type	Lloji i pronës Vrsta imovine Property Type	Zona B/R G/S U/R	Sipërfaqja Površina Area (m ²)	Përshkrim Opis Description	Krijuar më datën Uradjeno na dan Created On	Azhuruar Azurirano Updated
P-72614005-00216-2	PARCELË / PARCELA / PARCEL	Pronë private / Privatna imovina / Privately owned Land	Rural	1201			

A.1 ADRESA E NJËSISË KADASTRALE / ADRESA KATASTARSKE JEDINICE / CADASTRAL UNIT ADDRESS

Vendbanimi - adresa Prebivnište - adresa Resident - address	Kodi Postal Poštanski Kod Postal Code	Detaje të adresës Pojedinosti adrese Address Details	Azhuruar Azurirano Updated
NËN FSHAT MBRAPA FSHATIT/NËN FSHAT MBRAPA FSHATIT		NËN FSHAT MBRAPA FSHATIT	

A.2 LLOJI I SHFRYTËZIMIT / VRSTA KORISCENJA / TYPE OF USE

Numri Broj Number	Lloji i shfrytëzimit të parcelës Vrsta koriscenja parcelle Parcel Type Of Use	Shfrytëzimi aktual i parcelës Trenutno koriscenje parcelle Parcel Current Use	Kualiteti i klasës Kvaliteti klase Quality Class	Sipërfaqja (m ²) Përfaqja (m ²) Area (m ²)
1	Bujëqesori/Çelqepjellvrednor/Agriculture	Ara: gjive/Arable	Ara E Klases 47/Nivno-Klase/4th Class Arable	1201

B. PRONARI/POSEDUESI - VLASNIK/DRZALAC - OWNER/POSSESSOR

Të drejtat Prava Rights	Emri Ime Name	Nr. personal Licent broj ID. No.	Vendbanimi Prebitnaliste Resident	Kodi postal Postanski kod Postal code	Hollësitë e adresës Pojednostoi adrese Address details	Pjesa e pronës Deo imovine Share quota	Pershkrimi Opis Description	Azhurnuar Azurnavano Updated
Posedim individual / Individualna Dravina / Single possessor	BERISHA HASHIM (RIFAT)	1000933038	PRISHTINË / PRISHTINA / PRISHTINË /		LABSKA	1/1	Kontroll shifërje Nr referencë LRP-371/14 Nr.refereces i LRP- 232/14	11.04.2014



Republika e Kosovës
Republic of Kosovo
Qeveria - Vlada - Government

MINISTRIA E EKONOMISË DHE AMBIENTIT / MINISTARSTVO EKON. I DE I ŽIVOTNE SREDINE / MINISTRY OF ECONOMY AND ENVIRONMENT
AGJENCIA KADASTRALE E KOSOVES / KATASTARSKA AGJENCIA KOSOVA / KOSOVO CADASTRAL AGENCY

CERTIFIKATË / CERTIFIKAT / CERTIFICATE

NJËSIA KADASTRALE / KATASTARSKA JEDINICA / CADASTRAL UNIT : P-72614005-00216-1

Numri i lëndës / Broj Predmet / Case Referent Number: 05-370-21
Data dhe koha e lëshimit / Datum i vreme izdavanja / Date and time of submission: 02.03.2021 - 14:11
Komuna / Opština / Municipality: OBILIQ / OBILIC / OBILIQ
Zona kadastrale / Katastarska Zona / Cadastral Zone: Bakshti / Bakshtja / Bakshtje
Zyra Kadastrale Komune / Opštinska Katastarska Kancelarija / Municipal Cadastral Office: OBILIQ / OBILIC / OBILIQ

A. TË DHËNAT PËR NJËSINË KADASTRALE / PODACI O KATASTARSKI: OJ JEDINICI / CADASTRAL UNIT DATA

Numri i njësise kadastrale Broj katastarske jedinice Cad. Unit No.	Lloji i njësise Vrsta jedinice Unit Type	Lloji i pronës Vrsta imovine Property Type	Zona U/R GIS U/R	Sipërfaqja Površina Area (m ²)	Përshkrim Opis Description	Krijuar më datën Uradjena na dan. Created On	Azhuruar Ažurirano Updated
P-72614005-00216-1	PARCELE / PARCELA / PARCEL.	Pronë private / Privatna Imovina / Privately owned Land	Rural	13208			

A.1 ADRESA E NJËSISË KADASTRALE / ADRESA KATASTARSKE JEDINICE / CADASTRAL UNIT ADDRESS

Vendbanimi - adresa Prehvatiliste - adresa Resident - address	Kodi Postal Poštanski Kod Postal Code	Hollësitë e adresës Pojednostni adrese Address Details	Krijuar më datën Uradjena na dan Created On	Azhuruar Ažurirano Updated
ISP.SELA SELISITTE/ISP.SELA SELISITTE/ISP.SELA SELISITTE		ISP.SELA SELISITTE		

A2 LLOJI I SHFRYTËZIMIT / VRSTA KORISCENJA / TYPE OF USE

Numri i Brosj Number	Lloji i shfrytëzimit të parcelës Vrsta korisçenja parcelle Parcel Type Of Use	Shfrytëzimi aktual i parcelës Trenutno korisçenje parcelle Parcel Current Use	Kualiteti i klasës Kualiteti i klasës Quality Class	Sipërfaqja (m ²) Pov. Shm Ar. a (m ²)
1	Rejzësore/Puljopritëre/dno/Agriculture	Arë - Sjellë/Arable	Arë B Klasë 3/5/5iv. 3 Klasë/2iv Class Arable Land	13208

B. PRONAR/POSEDEUESI - VLASNIK/DRZALAC - OWNER/POSSESSOR

Të drejtat Prava Rights	Emri i Ime Name	Nr. personat Lloji broji ID. No.	Vendbanimi Prebivniste Resident	Kodi postar Postanski kod Postal code	Hollësitë e adresës Pojedinačni adrese Address details	Mjesta e pronës Deo imovine Share quota	Pershkrimi Opis Description	Azhuaruar Ažurirano Updated
Posedim individual / Individualna Društva / Single possessor	BERISHA HASHIM (BIRFAT)	1000933038	PRISHTINE / PRISHTINA / PRISHTINE /		I.ABSKA	1/1	Kontroll shtetërore Nr. em. i arit I RP-371/14 Nr. referencës : LRP- 232/14	11.04.2014





REPUBLIKA E KOSOVËS / REPUBLIKA KOSOVA / REPUBLIC OF KOSOVO
 QEVERIA E KOSOVËS / VLADA KOSOVA / GOVERNMENT OF KOSOVA

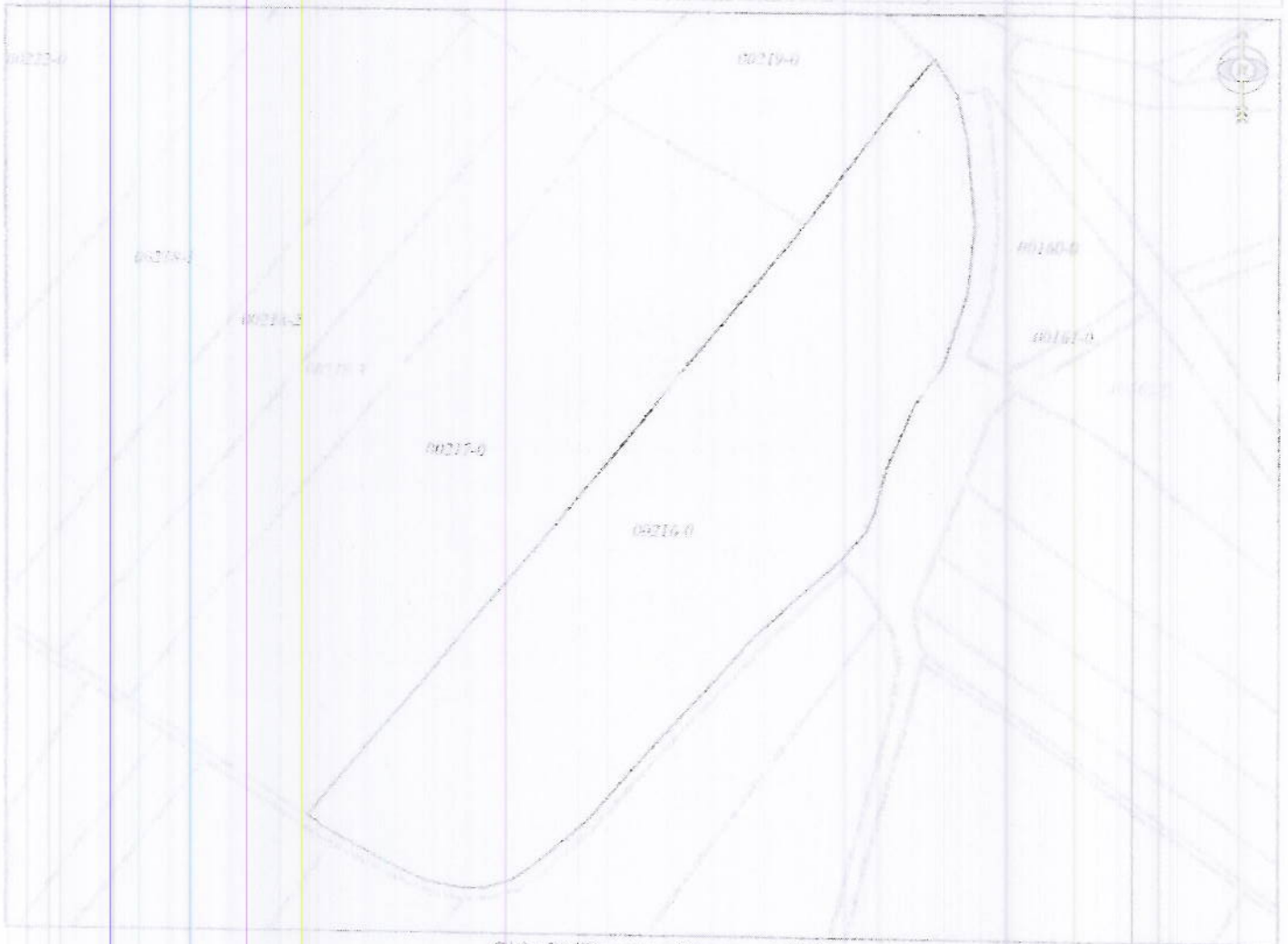
MINISTRIA E EKONOMISË DHE AMBIENTIT / MINISTARSTVO EKONOMIJE I ŽIVOTNE SREDINE / MINISTRY OF ECONOMY AND ENVIRONMENT

AGJENCIA KADASTRALE E KOSOVËS/ KATASTARSKA AGENCIJA KOSOVA/ KOSOVA CADASTRAL AGENCY

KOPJA E PLANIT / KOPIJA PLANA / COPY PLAN

Zyra Kadastrale Komunale/ Opštinska Katastarska Kancelarija /Municipal Cadastral Office : OBILIQ
 Zona Kadastrale / Katastarska Zona / Cadastral Zone: Bakshi

Nrësia/Jednica/Unit	Tipi/Vrsta/Type	Sipërfaqja/Povšina/Area m ²
P-72614005-00216-0		



Shkalla/Razmera/Scale: 1:1918

Pjesëtarë/Co-owners:

Data/Date/Date: 02.03.2021

Koha/ Vreme/ Time: 02:14:53

Nënshkrimi/Popis/Signature:

Shënime/Beleška/Note:

Aprovot/Usvojto/Aproved: Drejtari/Direktor/Director

Nënshkrimi/Popis/Signature:

Në mungesë të planave origjinalë të par. cad 216-1 dhe 216-2 kopja e planit nuk i përgjigjet gjendjes faktike.



Republika e Kosovës

Republica Kosovo - Republic of Kosovo

Qeveria - i lada - Government

MINISTRIA E EKONOMISË DHE AMBIENTIT / MINISTARSTVO EKONOMIJE I ŽIVOTNE SREDINE / MINISTRY OF ECONOMY AND ENVIRONMENT
AGJENCIA KADASTRALE E KOSOVËS / KATASTARSKA AGJENCIA KOSOVA / KOSOVO CADASTRAL AGENCY

CERTIFIKATË / CERTIFIKAT / CERTIFICATE

NIËSIA KADASTRALE / KATASTARSKA JEDINICA / CADASTRAL UNIT : P-72614005-00126-3

Numeri i lëndës / Broj Predmet / Case Referent Number: 05-370-21
Data dhe koha e kështimit / Datum i vrome izdavanja / Date and time of submission: 02.03.2021 - 14:10
Komuna / Opština / Municipality: OBILIQ / OBILIC / OBILIQ
Zona kadastrale / Katastarska Zona / Cadastral Zone: Bakshti / Baksija / Bakshtë
Zyra Kadastrale Komunale / Opštinska Katastarska Kancelarija / Municipal Cadastral Office: OBILIQ / OBILIC / OBILIQ

A. TË DHËNAT PËR NIËSINË KADASTRALE / PODACI O KATASTARSKOJ JEDINICI / CADASTRAL UNIT DATA

Numeri i njësisë kadastrale Broj kadastrske jedinice Cadastral Unit No.	Lloji i njësisë Vrsta jedinice Unit Type	Lloji i pronësisë Vrsta imovine Property Type	Zona U/R GIS U/R	Sipërfaqja Përshirja Area (m ²)	Pershkrim Ops Description	Krijuar më datën Uradjeno na dan Created On	Ashpëruar Ayrurino Ispisat
P-72614005-00126-3	PARCELE / PARCELA / PARCEL	Pronë shoqërore / Društvena Imovina / Socially owned Land	Kumul	1:07			

A.1 ADRESA E NIËSISË KADASTRALE / ADRESA KATASTARSKE JEDINICE / CADASTRAL UNIT ADDRESS

Vendbanimi - adresa Prebivnalice - adresa Resident - address	Kodi Postal Postanski kod Postal Code	Hollësi të adresës Pojednosti adrese Address Details	Krijuar në datën Uradjeno i a dan Created On	Ashpëruar Ayrurino Ispisat
DIJERRINA TE PRROCKA/DIJERRINA TE PRROCKA/DIJERRINA TE PRROCKA		DIJERRINA TE PRROCKA		

A.2 LLOJI I SHPËRVEJIMIT / VRSTA KORISÇENIA / TYPE OF USE

Numri i Bregj Number	Lloji i shpërvetimit të parcelës Vrsta korisçenja parcelë Parcel Type Of Use	Shtypjetimi aktual i parcelës Trenimi o korisçenje parcelë Parcel Current Use	Kualiteti i klasës Kualiteti i klasës Quality Class	Si shfaqja (1-2) Površina (1-2) Area (1-2)
1	Bujqësi/Poljopryedhje/Agriculture	Kullë cil/Pashjaqç pasture	Kullësë E Klasës 2/Pashnjak 2 Klasse/2nd Class Pasture	1507

B. PRONARI/POSEDUESI - VLASNIK/DRËZALAC - OWNER/POSSESSOR

Te drejtat e Prava e Rrejtis	Emri i Emri i Emri Name	Nr. personal i Licent bregj ID. No.	Vendbanimi i Prehijalike Resident	Kodi postar i Postanski kod	Hollësi e adresis i Pofednoset adrese Address details	Lpesh e pronës i Deto inovine Share quanta	Pershkrimi i Opis i Description	Shprehja e Zëritur i Printed
Posedim individual / Individualna Drevina / Single possessor	P.SH. KK SHPËRVEJ. PSH.BASHKI D.S. KORIS.DOBRO SELA BAKSHIA	KCID2600531	BAKSHI - BAKSHIA / BAKSHI - BAKSHIA / BAKSHI - BAKSHIA /			1/1		

CERTIFIKATË / CERTIFIKAT / CERTIFICATE

NIËSIA KADASTRALE / KATASTARSKA JEDINICA / CADASTRAL UNIT : P-72614005-00126-1

Numeri i lëndës / Broj Predmet / Case Referent Number: 05-370-21
Data dhe koha e keshimit / Datum i vreme izdavanja / Date and time of submission: 02.03.2021 - 14:10
Komuna / Opština / Municipality: OBILIQ / OBILIC / OBILJO
Zona kadastrale / Katastarska Zona / Cadastral Zone: Baksht / Bakshtja / Bakshtë
Zyra Kadastrale Komune / Opštinska Katastarska Kancelarija / Municipal Cadastal Office: OBILIQ / OBILIC / OBILJO

A. TË DHËNAT PËR NIËSINË KADASTRALE / PODACI O KATASTARSKOJ JEDINICI / CADASTRAL UNIT DATA

Numeri i nijsësë kadastrale Broj katastarske jedinice Cad. Unit. No.	Lloji i nijsësë Vrsta jedinice Unit Type	Lloji i pronës Vrsta imovine Property Type	Zona U/R G/S U/R	Sipërfaqja Površina Area (m ²)	Pershkrim Opis Description	Krijuar më dhe Urađeno na dan Created On	Aktuar Azurirano Updated
P-72614005-00126-1	PARCELË / PARCELA / PARCEL	Pronë shpëtorë / Društvena Imovina / Socially owned Land	Rural	12653			

A.1 ADRESA E NIËSISË KADASTRALE / ADRESA KATASTARSKE JEDINICE / CADASTRAL UNIT ADDRESS

Vendbanimi - adresa Prebivalište - adresa Resident - address	Kodi Postal Postanski kod Postal Code	Hafeshtë e adresës Pojednostavni adresa Address Details	Krijuar më dhe Urađeno na dan Created On	Aktuar Azurirano Updated
DIJERRINA TE PRROCKA/DIJERRINA TE PRROCKA/DIJERRINA TE PRROCKA				

A.2 LLOJI I SHFRYTËZIMIT / VRSTA KORISCENJIA / TYPE OF USE

Numri i Broj Number	Lloji i shfrytëzimit të parcelës Vrsta korisçenja parcelë Parcel Type Of Use	Shfrytëzimi aktual i parcelës Trenutno korisçenje parcelë Par. of Current Use	Kualiteti i klasës Kvaliteti Klasse Quality Class	Shprehja (m ²) Površina (m ²) A. ca
1	Bujqësori/Poljeqet/vrethor/Agriculture	Kullorësi/Pashnjac/pasture	Kullorësi E Klasës 2/Pashnjak 2 Klasse/2nd Class Pasture	12653

B. PRONAR/POSEDUESI - VLASNIK/DRŽALAC - OWNER/POSSESSOR

Te drejtat Prava Rights	Emri i Ime Name	Nr. personali Lieni broj ID. No.	Vendbanimi Prebivaliste Resident	Kodi postar Postanski kod Postal code	Kohestitë e adresës Pojedinosti adrese Address details	Pjesa e pronës Deo imovine Share quota	Pershkrimi Opis Description	Azhuruar Ažurirano Updated
Poseedia individual / Individualna Dopravna / Single possessor	P.SH. KK SHFRYTËZ. FSH. BASHKI D.S. KORIS. DOBRO SELA BAKSHIJA	KCID2600531	BAKSHI - BAKSHIJA / BAKSHI - BAKSHIJA / BAKSHI - BAKSHIJA /			1/1		