



Dalës-Izlozje

Nr. 11-311  
Br.

Data 16.05.2021  
Datum

OBILIQ-OBILIC

Republika e Kosovës  
Republika Kosovo- Republic of Kosova  
Qeveria - Vlada - Government



Komuna Obiliq - Opština Obilic - Municipality Obiliq

Kryetari i Komunës, bazuar në nenin 58, pika (h) të Ligjit Nr. 03/L-040 për Vetëqeverisje Lokale, publikuar në ( Gazetën Zyrtare të Republikës së Kosovës Nr. 28/2008 ):

**Propozon**

Kuvendit të Komunës, që në bazë të nenit 12, paragrafi 12.2 pika (d) dhe nenit 14 të Ligjit për Vetëqeverisje Lokale Nr. 03/L-040 ( Gazeta Zyrtare e Republikës së Kosovës nr.28/2008) e në lidhje me nenin 25, paragrafi 6 të Ligjit për Dhënien në Shfrytëzim dhe Këmbimin e Pronës së Paluajtshme të Komunës Nr. 06/L-092 ( Gazeta Zyrtare e Republikës së Kosovës Nr. 10/2019) , nenit 29 , 30 dhe 31 të Rregullores (QRK) Nr. 09/2020 për Përcaktimin e Procedurave të Dhënies në Shfrytëzim dhe Këmbimin e Pronës së Paluajtshme të Komunës dhe nenit 72, pika 1.8 e Statutit të Komunës së Obiliqit, nr.I-34 i dt.25.04.2016 si dhe Vendimit Nr.I-106 dt.31.08.2020 të Kuvendit Komunal për shpalljen me interes ë përgjithshëm publik parcelat Nr.00216/1 dhe Nr.00216/2 zk.Bakshi , në mbledhjen e radhës të merr këtë:

**V E N D I M**

1. Të bëhet këmbimi i pronës së paluajtshme të komunës me pronën e paluajtshme në pronësi të personit fizik, Hashim ( Rifat ) Berisha për Njësitë Kadastrale si në vijim :
  - Njësia e Kadastrale Nr.P-72614005-00216-1 me sipërfaqe 13208 m<sup>2</sup>, lloji i shfrytëzimit të parcelës: Bujqësore – Arë e klasës së 3-të ; vendi i quajtur :”Isp Sela Selishte” zk.Bakshi dhe ;
  - Njësia Kadastrale Nr.P-72614005-00216-2 me sipërfaqe 1201 m<sup>2</sup>, lloji i shfrytëzimit të parcelës: Bujqësore – Arë e klasës së 4-të ; vendi i quajtur :”Nën Fshat mbrapa Fshatit” zk.Bakshi .
2. Sipas pikës 1 të këtij vendimi në Zonën Kadastrale-Bakshi, Njësitë Kadastrale të lartëcekura në pronësi të personit fizik Hashim ( Rifat ) Berisha, pjesa e pronës 1/1 , do të këmbehen me pjesë ideale nga Njësitë Kadastrale si në vijim :
  - Pronat e Paluajtshme në pronësi të Komunës, Njësia Kadastrale Nr.P-72614005-00126-3 me sipërfaqe 1507 m<sup>2</sup>, lloji i shfrytëzimit të parcelës: Bujqësore – kullosë e klasës së 2-të ; vendbanimi – adresa : Djerrina te Prrocka e evidentuar P.SH. KK.Shfrytëz.Fsh.Bakshi zk.Bakshi ;

- Pronat e Paluajtshme në pronësi të Komunës, Njësia Kadastrale Nr.P-72614005-00126-1 me sipërfaqe 12653 m<sup>2</sup>, lloji i shfrytëzimit të parcelës: Bujqësore – kullosë e klasës së 2-të ; vendbanimi – adresa : Djerrina te Prrocka e evidentuar P.SH. KK.Shfrytëz.Fsh.Bakshi zk.Bakshi dhe
  - Pronat e Paluajtshme në pronësi të Komunës, Njësia Kadastrale Nr.P-72614005-00128-0 me sipërfaqe 1626 m<sup>2</sup>, lloji i shfrytëzimit të parcelës: Bujqësore – kullosë e klasës së 2-të ; vendbanimi – adresa : Djerrina te Prrocka e evidentuar P.SH. KK.Shfrytëz.Fsh.Bakshi zk.Bakshi ;
3. Qëllimi për Këmbimin e këtyre Njësive Kadastrale është se Komuna e Obiliqit në parcelat private pasi të kryhet procesi i këmbimit planifikon të ndërtoj një fushë rekreativo – sportive për të rinjtë e fshatit Bakshi.
4. Pas miratimit të këtij propozim vendimi nga ana e kuvendit, vlerësimin e pronës që është objekt i këmbimit do ta bëjë zyra për vlerësimin e pronës së paluajtshme e cila është në kuadër të departamentit të tatimit në pronë pranë Ministrisë së Financave.
5. Ky vendim hyn në fuqi menjëherë pas konfirmimit të ligjshmërisë nga MAPL-ja dhe për realizimin e tij kujdesen, Kryetari i Komunës dhe Drejtoria për Planifikim Urban , Pronë dhe Kadastër .

**Datë: 15.04.2021**





Dalës-lizozna

Nr. 1-106

Data 31.08.2020

Br.

Datum

OBILIQ-OBILIC

Republika e Kosovës  
Republika Kosovo- Republic of Kosova  
Qeveria - Vlada - Government



Komuna Obiliq - Opština Obilic - Municipality Obiliq

Në bazë të nenit 12.1, nenit 14 pika 1, nenit 17 shkronja (c), nenit 58 shkronja (h) të Ligjit për Vetëqeverisje Lokale të Kosovës nr. 03/L-40, nenit 72, pika 1.8 e Statutit të Komunës së Obiliqit, nr.I-34 i dt.25.04.2016 , dhe neni 39 të Rregullorës së Punës së Kuvendit dhe kërkesa /propozimit të Kryetarit të Komunës së Obiliqit nr.II-934 dt.26.08.2020, Kuvendi i Komunës në mbledhjen e mbajtur me datë 31.08.2020 mori këtë :

## V E N D I M

**Për shpalljen me interes të përgjithshëm publik parcelat Nr.00216-1 dhe Nr.00216-2 në fshatin Bakshi**

- I. Aprovohet propozim i Kryetarit të Komunës nr.II-934, i dt.26.08.2020 dhe Shpallet Interes i Përgjithshëm publikë parcelat me Nr. **00216-1** dhe **00216-2** në fshatin Bakshi.
- II. Qëllimi për shpalljen me interesit të përgjithshëm të parcelës është ndërtimi i fushës rekreativo-sportive për të rinjtë e fshatit Bakshi .
- III. Parcelat e cekura në pikën I të këtij vendimi janë :  
-Njësia Kadastrale Nr.00216-1,kultura bujqësore Arë e kl.3 me sipërfaqe të përgjithshme prej 13208 m<sup>2</sup>, Vend i quajtur "SELA SELISHTE" zone-Rrurale, zk.Bakshi, e evidentuar në bazë të Çertifikatës së Pronës me pronar Hashim Berisha (Rifat).  
  
-Njësia Kadastrale Nr.00216-2,kultura bujqësore Arë e kl.4 me sipërfaqe të përgjithshme prej 1201 m<sup>2</sup>, Vend i quajtur "NËN FSHAT MBRAPA FSHATIT" zone-Rrurale, zk.Bakshi, e evidentuar në bazë të Çertifikatës së Pronës me pronar Hashim Berisha (Rifat).
- IV. Autorizohet Kryetari i Komunës që komfor dispozitave ligjore në fuqi të ndërmerre të gjitha veprime të nevojshme për zbatimin e këtij vendimi.
- V. Parcelat kadastrale të cekura në pikën I dhe III të këtij vendimi të bartet në pronësi të Kuvendit Komunal të Obiliqit.

- VI. Obligohet Drejtoria për Gjeodezi, kadastër, pronë dhe Planifikim Urban në Komunën e Obiliqit që të bëjë parcelimin, skicimin në teren dhe regjistrimin e gjendjes në librat kadastral në emër të Kuvendi Komunal Obiliq .
- VII. Për zbatimin e këtij vendimit kujdeset Drejtoria për Gjeodezi, kadastër, pronë dhe Planifikim Urban .
- VIII. Ky vendim hyn në fuqi 15 ditë pas regjistrimit në zyrën e protokollit të MAPL-së, dhe shtatë (7) ditë pas publikimit në web faqen e Komunës.

KUVENDI I KOMUNËS SË OBILIQIT


01-Nr. 106

Më datë: 31.08.2020



Kryesuesi i Kuvendit Komunal

Burim Gërguri  
Burrim Gërguri



**Republika e Kosovës**  
**Republika Kosova-Republic of Kosovo**  
**Qeveria - Vlada - Government**  
**Ministria e Pushtetit Lokal**  
**Ministarstvo Lokalne Samouprave**  
**Ministry of Local Government**

Për:	Xhafer Gashi, Kryetar i Komunës së Obiliqit Burim Gerguri, Kryesues i Kuvendit të Komunës së Obiliqit	
Kopje:	Njësisë për Administrimin e Dokumenteve në MPL Njësisë për Administrimin e Dokumenteve në Komunë	
Përmes:	Goran Rakić, Zëvendës Kryeministër dhe Ministër i MPL-së Rozafa Ukimeraj, Sekretare e Përgjithshme e MPL-së	
Nga:	Venera Çerkini, Udhëheqëse e Departamentit Ligjor dhe Monitorim të Komunave	Datë: 15.09.2020 Nr.020-653
Zyrtaret përgjegjës:		
1. Zyrtari konfirmues i vlerësimit ligjor	Xhevat Tafa, Udhëheqës i Divizionit për Monitorim të Komunave	
2. Zyrtari hartues i vlerësimit ligjor	Vjosa Ahmetaj, Zyrtare e lartë për monitorim të komunave	
Lënda:	Konfirmim i ligjshmërisë së aktit të Komunës së Obiliqit	
Lloji i aktit:	<input type="checkbox"/> Vendim i Kuvendit të Komunës	

I nderuar Kryetar,  
I nderuar Kryesues,

Në pajtim me Rregulloren e Qeverisë së Republikës së Kosovës Nr. 10/2019 për Shqyrtimin Administrativ të Akteve të Komunave, e në bazë të kompetencave ligjore të ministrisë të përcaktuara me ligjet bazike dhe Rregulloren e Qeverisë Nr. 06/2020 për Fushat dhe Përgjegjësitë Administrative të Zyrës së Kryeministrit dhe Ministrive, Departamenti Ligjor dhe Monitorim të Komunave i Ministrisë të Pushtetit Lokal ka pranuar për shqyrtim të detyrueshëm të ligjshmërisë ashtu siç parashihet me nenin 81 të Ligjit Nr. 03/L-040 për Vetëqeverisje Lokale aktin komunal në vijim:

Vendim i Kuvendit të Komunës Nr. 106 për shpalljen me interes të përgjithshëm publik parcelat Nr. 00216-1 dhe Nr. 00216-2 në fshatin Bakshi

I miratuar më datë: 31.08.2020

I parashtruar për shqyrtim në MPL më datë: 03.09.2020

Ministria e Pushtetit Lokal, pas shqyrtimit të përmbajtjes së aktit të komunës si më sipër, vlerëson se akti i komunës në aspektin procedural është në pajtim me dispozitat e legjislacionit në fuqi dhe si i tillë mund të prodhojë efekte juridike. Ministria e Pushtetit Lokal mbetet në dispozicion të komunës për çfarëdo sqarimi të mëtejshëm në lidhje me këtë vlerësim.



REPUBLIKA E KOSOVËS / REPUBLIKA KOSOVA / REPUBLIC OF KOSOVO

QEVERIA E KOSOVËS / VLADA KOSOVA / GOVERNMENT OF KOSOVA

MINISTRIA E EKONOMISË DHE AMBIENTIT / MINISTARSTVO EKONOMIJE I ŽIVOTNE SREDINE / MINISTRY OF ECONOMY AND ENVIRONMENT

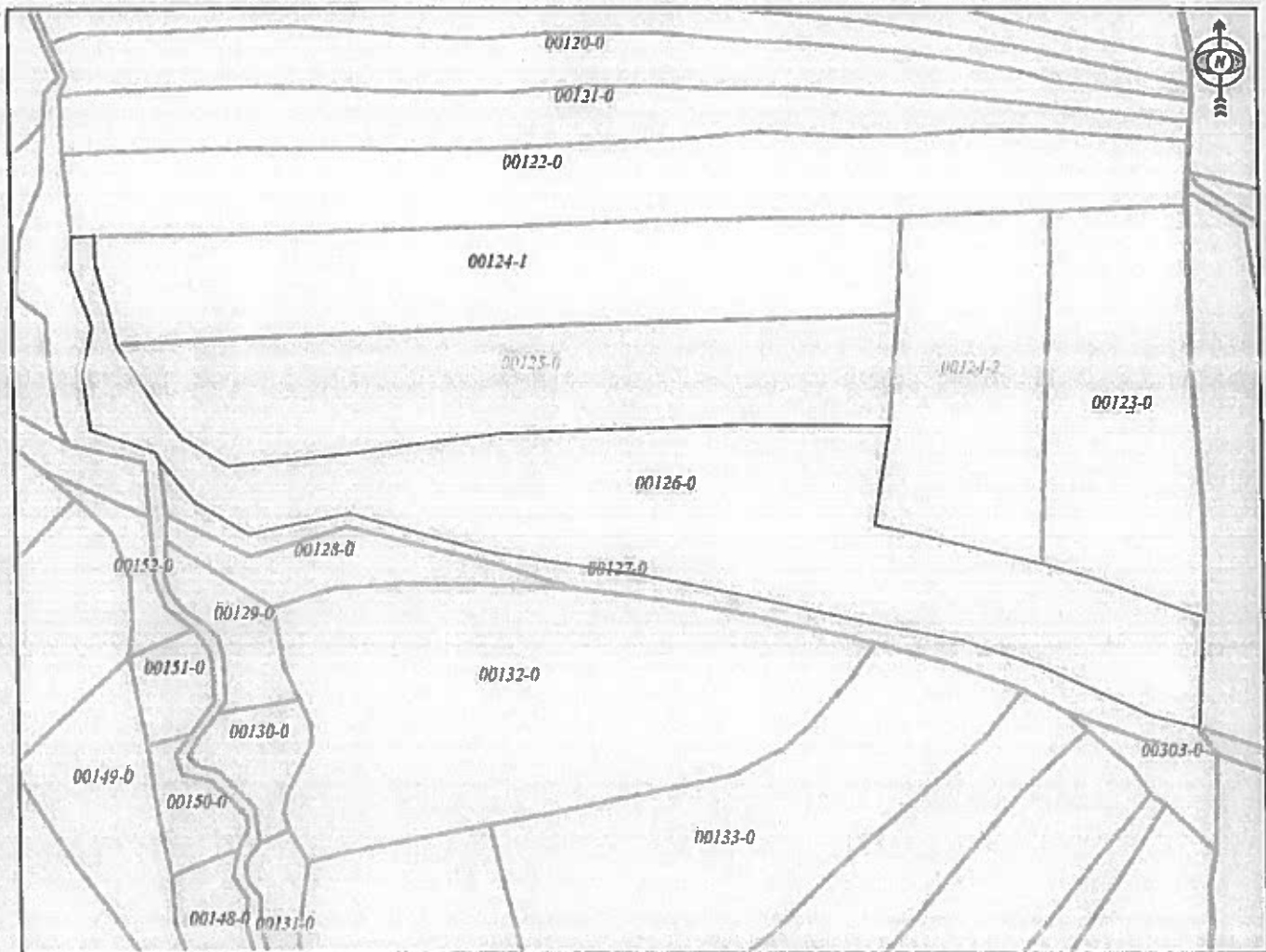
AGJENCIA KADASTRALE E KOSOVËS/ KATASTARSKA AGENCIJA KOSOVA/ KOSOVA CADASTRAL AGENCY

KOPJA E PLANIT / KOPIJA PLANA / COPY PLAN

Zyra Kadastrale Komunale/ Opštinska Katastarska Kancelarija /Municipal Cadastral Office : OBILIQ

Zona Kadastrale / Katastarska Zona / Cadastral Zone: Bakshi

Njësia/Jedinica/Unit	Tipi/Vrsta/Type	Sipërfaqja/Povšina/Area m <sup>2</sup>
P-72614005-00126-0		



Shkalla/Razmera/Scale: 1:2258

Punci/Obradio/Created:

Data/ Data/Date: 02.03.2021

Koha/ Vreme/ Time: 02:22:30

Nënshkrimi/Potpis/Signature:

Shënim/Beleška/Note:

Në mungesë të planeve origjinale të par. cad 126-3 dhe 126-4 kopja e planit nuk i përgjigjet gjendjes faktike .



Aprovoi/Usvojio/Approved: Drejtori/Direktor/Director

Nënshkrimi/Potpis/Signature:



Republika e Kosovës  
Republica Kosovo-Republic of Kosovo  
Qeveria - Vlada - Government

MINISTRIA E EKONOMISË DHE AMBIENTIT / MINISTARSTVO EKONOMIJE I ŽIVOTNE SREDINE / MINISTRY OF ECONOMY AND ENVIRONMENT  
AGJENCIA KADASTRALE E KOSOVËS / KATASTARSKA AGJENCIA KOSOVA / KOSOVO CADASTRAL AGENCY

### CERTIFIKATË / CERTIFIKAT / CERTIFICATE

NJËSIA KADASTRALE / KATASTARSKA JEDINICA / CADASTRAL UNIT : P-72614005-00126-1

Numri i lëndës / Broj Predmet / Case Referent Number: 05-370-21  
Data dhe koha e lëshimit / Datum i vreme izdavanja / Date and time of submission: 02.03.2021 - 14:10  
Komuna / Opština / Municipality: OBLIQ / OBLIĆ / OBLIJO  
Zona kadastrale / Katastarska Zona / Cadastral Zone: Bakshi / Bakšija / Bakshie  
Zyra Kadastrale Komune / Opštinska Katastarska Kancelarija / Municipal Cadastral Office: OBLIQ / OBLIĆ / OBLIJO

#### A. TË DHËNAT PËR NJËSINË KADASTRALE / PODACI O KATASTARSKOJ JEDINICI / CADASTRAL UNIT DATA

Numri i njësisë kadastrale Broj katastarske jedinice Cad. Unit. No.	Lloji i njësisë Vrsta jedinice Unit Type	Lloji i pronës Vrsta imovine Property Type	Zona U/R G/S U/R	Sipërfaqja Površina Area (m <sup>2</sup> )	Përkthim Opis Description	Krijuar më datën Uraji no na Created On	Azhuruar Azurirano Updated
P-72614005-00126-1	PARCELE / PARCELA / PARCEL	Pronë shoqërore / Društvena Imovina / Socially owned Land	Rural	12053			

#### A.1 ADRESA E NJËSISË KADASTRALE / ADRESA KATASTARSKE JEDINICE / CADASTRAL UNIT ADDRESS

Vendbanimi - adresa Prebivaliste - adresa Resident - address	Kodi Postal Poštanski Kod Postal Code	Hollësitë e adresës Pojednostá adrese Address Details	Krijuar më datën Uraji no na Created On	Azhuruar Azurirano Updated
DJERRINA TE PRROCKADJERRINA TE PRROCKA/DJERRINA TE PRROCKA		DJERRINA TE PRROCKA		

**A.2 ELOJI ISHFRYTËZIMIT / VRSTA KORISCENJA / TYPE OF USE**

Numri Broj Number	Lloji i shfrytëzimit të parcelës Vrsta korisçenja e parcelle Parcel Type Of Use	Shfrytëzimi aktual i parcelës Trenutno korisçenje parcelle Parcel Current Use	Kualiteti i klasës Kualitet klase Quality Class	Sipërfaqja Površina Area
1	Bujqësores/Poljoprivredno/Agriculture	Kulltosë/Pashnjac/pasture	Kulltosë I Klasës 2/Pashnjak 2 Klasë/2nd Class Pasture	12653

**B. PRONAR/POSEDEUESI - VLASNIK/DRŽALAC - OWNER/POSSESSOR**

Të drejtat Prava Rights	Emri Ime Name	Nr. personal Lloji i broj ID. No.	Vendbanimi Prebivaliste Resident	Kodi postar Postanski kod Postal code	Hollësitë e adresës Pojednostavni adrese Address details	Pjesë e pronës Def. imovine Share quota	Pershkrimi Opis Description	Azhuruar Aktualizirano Updated
Poseidim individual / Individualna Drazavina / Single possessor	P.SH. KK SHFRYTËZ.FSH.BASHKI D.S. KORIS.DOBRO SELA BAKSHIJA	KCID2600531	BAKSHI - BAKSHIJA / BAKSHI - BAKSHIJA / BAKSHI - BAKSHIJA /			1/1		



*[Handwritten signature]*





Republika e Kosovës  
Republika Kosovo - Republic of Kosovo  
Qeveria - Vlada - Government

MINISTRIA E EKONOMISË DHE AMBIENTIT / MINISTARSTVO EKONOMIJE I ŽIVOTNE SREDINE / MINISTRY OF ECONOMY AND ENVIRONMENT  
AGJENCIA KADASTRALE E KOSOVËS / KATASTARSKA AGJENCIA KOSOVA / KOSOVO CADASTRAL AGENCY

### CERTIFIKATË / CERTIFIKAT / CERTIFICATE

NJËSIA KADASTRALE / KATASTARSKA JEDINICA / CADASTRAL UNIT : P-72614005-00126-3

Numri i lëndës / Broj Predmet / Case Referent Number: 05-370-21  
Data dhe koha e lëshimit / Datum i vreme izdavanja / Date and time of submission: 02.03.2021 - 14:10  
Komuna / Opština / Municipality: OBLIQ / OBLIC / OBLIQ  
Zona kadastrale / Katastarska Zona / Cadastral Zone: Baksht / Bakshtja / Baksht  
Zyra Kadastrale / Komunalne / Opštinska Katastarska Kancelarija / Municipal Cadastral Office: OBLIQ / OBLIC / OBLIQ

#### A. TË DHËNAT PËR NJËSINË KADASTRALE / PODACI O KATASTARSKOJ JEDINICI / CADASTRAL UNIT DATA

Numri i njësise kadastrale Broj katastarske jedinice Cad. Unit. No.	Lloji i njësise Vrsta Jedinice Unit Type	Lloji i pronës Vrsta imovine Property Type	Zona U/R G/S U/R	Sipërfaqja Površina Area (m <sup>2</sup> )	Përshkrim Opis Description	Krijuar më ditën Uradjeno na dan Created On	Azhuaruar Iptadeti Updated
P-72614005-00126-3	PARCELË / PARCELA / PARCEL	Pronë shoqërore / Društvena Imovina / Socially owned Land	Rural	1507			

#### A.1 ADRESA E NJËSISË KADASTRALE / ADRESA KATASTARSKE JEDINICE / CADASTRAL UNIT ADDRESS

Vendbanimi - adresa Prehivaliste - adresa Resident - address	Kodi Postal Poštanski Kod Postal Code	Hollësi të adresës Pejedinosti adrese Address Details	Krijuar më datën Uradjeno na dan Created On	Azhuaruar Iptadeti Updated
DIERRINA TE PRROCKA/DIERRINA TE PRROCKA/DIERRINA TE PRROCKA		DIERRINA TE PRROCKA		

**A.2 LLOJIT/SHFERYTËZIMET / VRSTA KORISCENJA / TYPE OF USE**

Numri Broj Number	Lloji i shfrytëzimit të parcelës Vrsta koriscenja parcelë Parcel Type Of Use	Shtfrytëzimi aktual i parcelës Trenimi e koriscenja parcelë Parcel Current Use	Kualiteti i klasës Kualiteti i klasës Quality Class	Sipërfaqja Përfaqja Area (m <sup>2</sup> )
1	Bujqësores/Poljorinjtore/Agriculture	Kullto - at/Pashnjaci/pasture	Kullto e F. Klasës 2/Pashnjak 2 Klasse/2nd Class Pasture	1507

**B. PRONAR/POSEDUESI - VLASNIK/DRËZALIAÇ - OWNER/POSSESSOR**

Të drejtat Prava Rights	Emri Ime Name	Nr. personal Licent broj ID. No.	Vendbanimi Prehivaliste Resident	Kodi postar Postanski kod Postal code	Hollësitë e adresës Pojednostni adrese Address details	Pjesa e pronës Deo imovine Share quota	Pershkrimi Opis Description	Azhuruar Azurirano Updated
Posedim individual / Individualna Drazvina / Single possessor	P.SH. KK SHFRYTËZ.FSH.BASHKI D.S. KORIS.DOBRO SELA BAKSHIIA	KCID2600531	BAKSHI - BAKSHIIA/ BAKSHI - BAKSHIIA/ BAKSHI - BAKSHIIA/			1/1		



REPUBLIKA E KOSOVËS / REPUBLIKA KOSOVA / REPUBLIC OF KOSOVO

QEVERIA E KOSOVËS / VLADA KOSOVA / GOVERNMENT OF KOSOVA

MINISTRIA E EKONOMISË DHE AMBIENTIT / MINISTARSTVO EKONOMIJE I ŽIVOTNE SREDINE / MINISTRY OF ECONOMY AND ENVIRONMENT

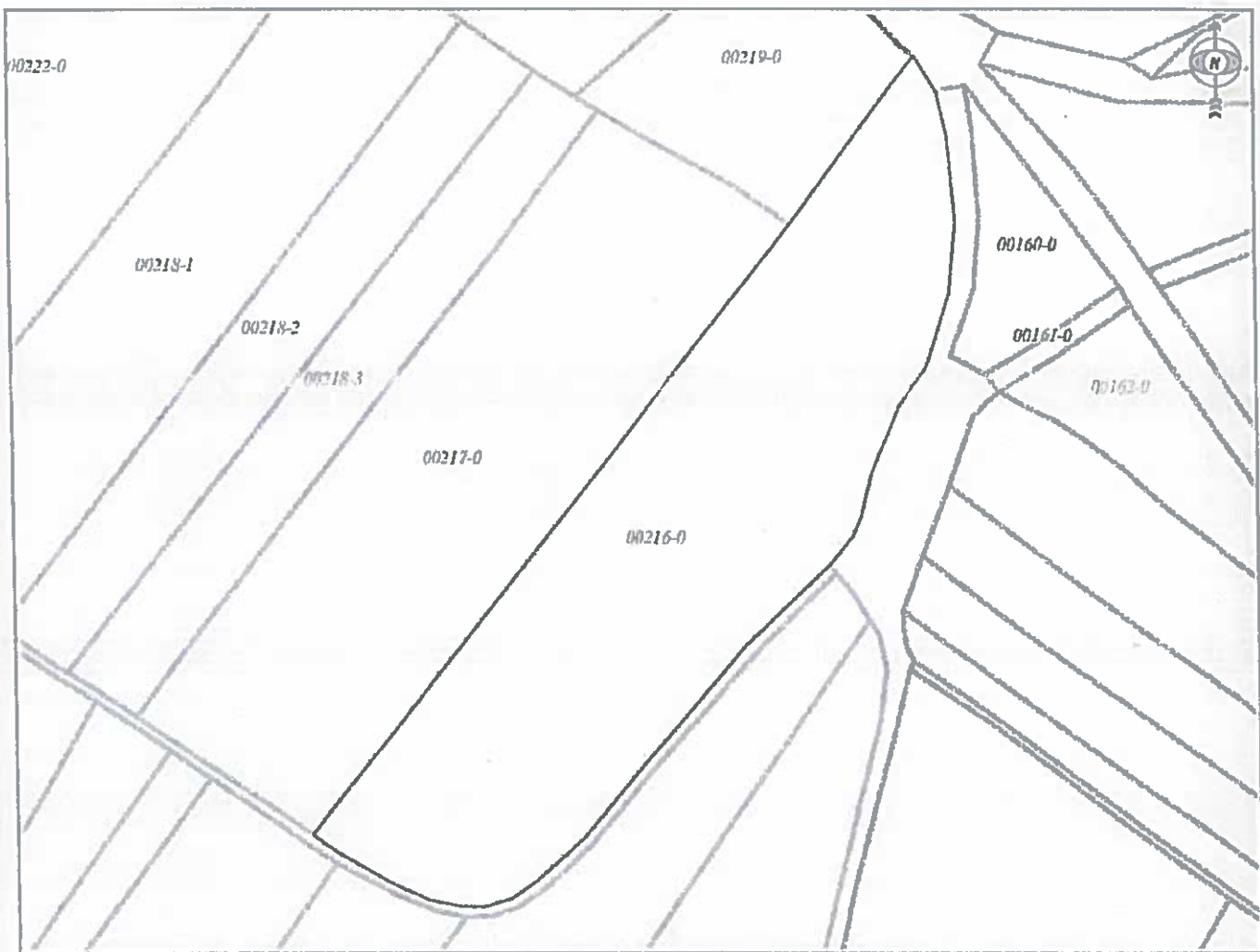
AGJENCIA KADASTRALE E KOSOVËS/ KATASTARSKA AGENCIJA KOSOVA/ KOSOVA CADASTRAL AGENCY

KOPJA E PLANIT / KOPIJA PLANA / COPY PLAN

Zyra Kadastrale Komunale/ Opštinska Katastarska Kancelarija /Municipal Cadastral Office : OBILIQ

Zona Kadastrale / Katastarska Zona / Cadastral Zone: Bakshi

Njësia/Jedinica/Unit	Tipi/Vrsta/Type	Sipërfaqja/Povšina/Area m <sup>2</sup>
P-72614005-00216-0		



Shkalla/Razmera/Scale: 1:1919

Punoi/Obradio/Created:

Data/ Data/Date: 02.03.2021


Koha/ Vreme/ Time: 02:14:53

Nënshkrimi/Potpis/Signature:

Shënim/Beleška/Note: Në munges të planeve origjinale të par.cad 216-1 dhe 216-2 kopja e planit nuk i pergjigjet gjendjes faktike.

Approvoi/Usvojio/Approved: Drejtori/Direktor/Director

Nënshkrimi/Potpis/Signature:





Republika e Kosovës  
Republic of Kosovo  
Qeveria - Vlada - Government

MINISTRIA E EKONOMISË DHE AMBIENTIT / MINISTARSTVO EKONOMIJE I ŽIVOTNE SREDINE / MINISTRY OF ECONOMY AND ENVIRONMENT  
AGJENCIA KADASTRALE E KOSOVËS / KATASTARSKA AGJENCIA KOSOVA / KOSOVO CADASTRAL AGENCY

### CERTIFIKATË / CERTIFIKAT / CERTIFICATE

NJËSIA KADASTRALE / KATASTARSKA JEDINICA / CADASTRAL UNIT : P-72614005-00216-1

Numri i lëndës / Ekorj Predmet / Case Referent Number: 05-370-21  
Data dhe koha e kshimit / Datum i vreme izdavanja / Date and time of submission: 02.03.2021 - 14:11  
Komuna / Opština / Municipality: OBLIQ/OBLIČ/OBLIJO  
Zona kadastrale / Katastarska Zona / Cadastral Zone: Bakshti / Bakshtja / Bakshtë  
Zyra Kadastrale Komune / Opštinska Katastarska Kancelarija / Municipal Cadastral Office: OBLIQ/OBLIČ/OBLIJO

#### A. TË DHËNAT PËR NJËSINË KADASTRALE / PODACI O KATASTARSKOJ JEDINICI / CADASTRAL UNIT DATA

Numri i njësish kadastrale Broj katastarske jedinice Cad. Unit No.	Lloji i njësish Vrsta jedinice Unit Type	Lloji i pronës Vrsta imovine Property Type	Zona U/R G/S U/R	Sipërfaqja Površina Area (m <sup>2</sup> )	Përshkrim Opis Description	Krijuar më datën Urađeno na dan Created On	Azhuruar Ažurirano Updated
P-72614005-00216-1	PARCELE / PARCELA / PARCEL	Pronë private / Privatna imovina / Privately owned Land	Rural	13208			

#### A.1 ADRESA E NJËSISË KADASTRALE / ADRESA KATASTARSKE JEDINICE / CADASTRAL UNIT ADDRESS

Vendbanimi - adresa Prebivalište - adresa Resident - address	Kodi Postal Poštanski kod Postal Code	Hollësitë e adresës Pojednostni adrese Address Details	Krijuar më datën Urađeno na dan Created On	Azhuruar Ažurirano Updated
ISP SELIA SELISHTË/ISP SELA SELISHTË/ISP SELA SELISHTE		ISP SELIA SELISHTË		

**A.2 LLOJI I SHRYTËZIMIT / VRSTA KORISCENJA / TYPE OF USE**

Numri Broj Number	Lloji i shfrytëzimit të parcelës Vrsta korisçenja parcelë Parcel Type Of Use	Shfrytëzimi aktual i parcelës Trenutno korisçenje parcelë Parcel Current Use	Kualiteti i klasës Kvaliteti Klasse Quality Class	Sipërfaqja (m <sup>2</sup> ) Površina (m <sup>2</sup> ) Area
1	Bujqësi/Polljoftivredho/Agriculture	Ara /Nive/Arable	Afë E Klasës 3/Nivua 3 Klasse/3rd Class Arable Land	13208

**B. PRONAR/POSEDUESI - VLASNIK/DRŽALAC - OWNER/POSSESSOR**

Të drejtat Prava Rights	Emri Ime Name	Nr. personal Licen broj ID. No.	Vendbanimi Prehivaliste Resident	Kodi postar Poštanski kod Postal code	Hollësitë e adresës Podjednosti adrese Address details	Pjesa e pronës Deo imovine Share quota	Pershkrimi Opis Description	Azhuruar Ažurirano Updated
Posehlin individual Individualna Društva / Single possessor	BERISHA HASHIM (RIFAT)	1000933038	PRISHTINË / PRIŠTINA / PRISHTINË /		LABSKA	1/1	Kontrat shtetërore Nr. referencë LRP-371/14 Nr. referencë LRP- 232/14	11.04.2014



Republika e Kosovës  
Republic of Kosovo  
Qeveria - Vlada - Government

MINISTRIA E EKONOMISË DHE AMBIENTIT / MINISTARSTVO EKONOMIJE I ŽIVOTNE SREDINE / MINISTRY OF ECONOMY AND ENVIRONMENT  
AGJENCIA KADASTRALE E KOSOVËS / KATASTARSKA AGENCIJA KOSOVA / KOSOVO CADASTRAL AGENCY

### CERTIFIKATË / CERTIFIKAT / CERTIFICATE

NJËSIA KADASTRALE / KATASTARSKA JEDINICA / CADASTRAL UNIT : P-72614005-00216-2

Numri i Jëndës / Broj Predmet / Case Referent Number: 05-370-21  
Data dhe koha e Jashimit / Datum i vreme izdavanja / Date and time of submission: 02.03.2021 - 14.12  
Komuna / Opština / Municipality: OBI LIQ / OBI LIČ / OBI LIQ  
Zona kadastrale / Katastarska Zona / Cadastral Zone: Baksht / Bakshtja / Bakshtë  
Zyra Kadastrale Komune / Opštinska Katastarska Kancelarija / Municipal Cadastral Office: OBI LIQ / OBI LIČ / OBI LIQ

#### A. TË DHËNAT PËR NJËSINË KADASTRALE / PODACI O KATASTARSKOJ JEDINICI / CADASTRAL UNIT DATA

Numri i njësisë kadastrale Broj katastarske jedinice Cad. Unit. No.	Lloji i njësisë Vrsta Jedinice Unit Type	Lloji i pronës Vrsta imovine Property Type	Zona U/R G/S U/R	Sipërfaqja Površina Area (m <sup>2</sup> )	Përshkrimi Opis Description	Krijuar më datën Uradje o na dan Created On	Azhuruar Ažurirano Updated
P-72614005-00216-2	PARCELE / PARCELA / PARCEL	Pronë private / Privatna imovina / Privately owned Land	Rural	1211			

#### A.1 ADRESA E NJËSISË KADASTRALE / ADRESA KATASTARSKE JEDINICE / CADASTRAL UNIT ADDRESS

Vendbanimi - adresa Prehvaliste - adresa Resident - address	Kodi Postel Poštanski kod Postal Code	Hollësitë e adresës Trojedinosti adrese Address Details	Krijuar më datën Uradjeno na dan Created On	Azhuruar Ažurirano Updated
NËN FSHAT MBRAPA FSHATINËN FSHAT MBRAPA FSHATINËN FSHAT MBRAPA FSHATIT		NËN FSHAT MBRAPA FSHATIT		

**A.2 LLOJINI SHFRYTËZIMIT / VRSTA KORISCENJA / TYPE OF USE**

Numri Broj Number	Lloji i shfrytëzimit të parcelës Vrsta koriscenja parcelle Parcel Type Of Use	Shfrytëzimi aktual i parcelës Trenutno koriscenje parcelle Parcel Current Use	Kualiteti i klasës Kualiteti i klase Quality Class	Specifikimi Pozicioni Area
1	Bujqësori/Pojontrivredho/Agriculture	Ami Sive/Arable	Autë E Klasës 4/Nivja 4/Klase/4th Class Arable	1201

**B. PRONARI/POSEDESI - VLASNIK/DRŽALAC - OWNER/POSSESSOR**

Të drejtat Prava Rights	Emri Ime Name	Nr. personai Liceni broj ID. No.	Vendbanimi Prektrahiste Resident	Kodi postar Poštanski kod Postal code	Hollësitë e adresës Pojednudi adrese Address details	Pjesa e pronës Dien imovine Share quota	Pershkrimi Opis Description	Azironuar Ujditur Undated
Poseddim individual / Individualna Dezzavina / Single possessor	BERISHA HASHIM (RIEFAT)	1000933038	PRISHTINË / PRIŠTINA / PRISHTINË /		LABSKA	1/1	Kontroll shtetërore Nr. referencë: LRP-371/14 Nr. referencës / LRP- 232/14	11.04.2014





REPUBLIKA E KOSOVËS / REPUBLIKA KOSOVA / REPUBLIC OF KOSOVO

QEVERIA E KOSOVËS / VLADA KOSOVA / GOVERNMENT OF KOSOVA

MINISTRIA E EKONOMISË DHE AMBIENTIT / MINISTARSTVO EKONOMIJE I ŽIVOTNE SREDINE / MINISTRY OF ECONOMY AND ENVIRONMENT

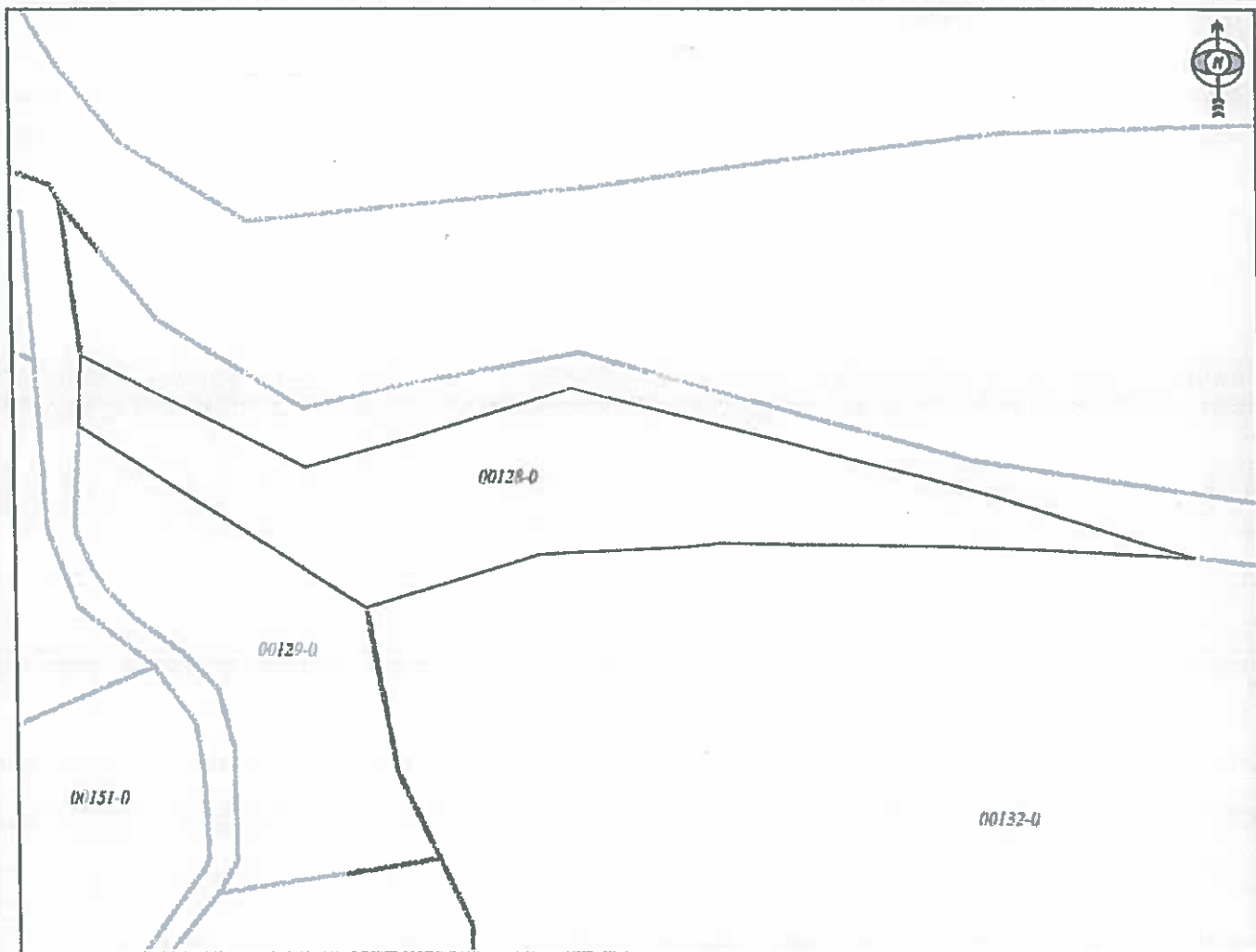
AGJENCIA KADASTRALE E KOSOVËS/ KATASTARSKA AGENCIJA KOSOVA/ KOSOVA CADASTRAL AGENCY

KOPJA E PLANIT / KOPIJA PLANA / COPY PLAN

Zyra Kadastrale Komunale/ Opštinska Katastarska Kancelarija /Municipal Cadastral Office : OBILIQ

Zona Kadastrale / Katastarska Zona / Cadastral Zone: Bakshi

Njësia/Jedinica/Unit	Tipi/Vrsta/Type	Sipërfaqja/Povšina/Area m <sup>2</sup>
P-72614005-00128-0	Parcelë / Parcela / Parcel	1626



Shkalla/Razmera/Scale: 1:828

Punoi/Obradio/Created:

Data/ Data/Date: 02.03.2021

Koha/ Vreme/ Time: 02:16:43

Nënshkrimi/Potpis/Signature:

Shënim/Beleška/Note:



Aprovoi/Usvojio/Approved: Drejtori/Direktor/Director

Nënshkrimi/Potpis/Signature:





Republika e Kosovës  
Republic of Kosovo  
Qeveria - Vlada - Government

MINISTRIA E EKONOMISË DHE AMBIENTIT / MINISTARSTVO EKONOMIJE I ŽIVOTNE SREDINE / MINISTRY OF ECONOMY AND ENVIRONMENT  
AGJENCIA KADASTRALE E KOSOVËS / KATASTARSKA AGJENCIA KOSOVA / KOSOVO CADASTRAL AGENCY

### CERTIFIKATË / CERTIFIKAT / CERTIFICATE

NJËSIA KADASTRALE / KATASTARSKA JEDINICA / CADASTRAL UNIT : P-72614005-00128-0

Numri i lëndës / Broj Predmet / Case Referent Number: 05-370-21  
Data dhe koha e lëshimit / Datum i vreme izdavanja / Date and time of submission: 02.03.2021 - 14:11  
Komuna / Opština / Municipality: OBILIQ / OBILIČ / OBILIQ  
Zona kadastrale / Katastarska Zona / Cadastral Zone: Bakshi / Bakšija / Bakšić  
Zyra Kadastrale Komune / Opštinska Katastarska Kancelarija / Municipal Cadastral Office: OBILIQ / OBILIČ / OBILIQ

#### A. TË DHËNAT PËR NJËSINË KADASTRALE / PODACI O KATASTARSKOJ JEDINICI / CADASTRAL UNIT DATA

Numri i njësive kadastrale Broj katastarske jedinice Cad. Unit No.	Lloji i njësive Vrsta jedinice Unit Type	Lloji i pronës Vrsta imovine Property Type	Zona U/R GIS U/R	Sipërfaqja Površina Area (m <sup>2</sup> )	Përshkrimi Opis Description	Krijuar më datë Urađeno n. dan Created On	Azhuruar Ažurirano Updated
P-72614005-00128-0	PARCELË / PARCELA / PARCEL	Pronë shoqërore / Društvena Imovina / Socially owned Land	Kullat	1626			

#### A.1 ADRESA E NJËSISË KADASTRALE / ADRESA KATASTARSKE JEDINICE / CADASTRAL UNIT ADDRESS

Vendbanimi - adresa Prehivaliste - adresa Resident - address	Kodi Postal Poštanski Kod Postal Code	Hollësi të adresës Pojednostavni adrese Address Details	Krijuar më datë Urađeno na dan Created On	Azhuruar Ažurirano Updated
DIJERRINA TE PRROCKA / DIJERRINA TE PRROCKA / DIJERRINA TE PRROCKA				

A.2 LLOJJI I SHËRRYTËZIMIT / VRSTA KORISCENJA / TYPE OF USE

Numri Broj Number	Lloji i shërryëzimit të parcelës Vrsta koriscenja parcelle Parcel Type Of Use	Shërryëzimi aktual i parcelës Trenutno korićenje parcelle Parcel Current Use	Kualiteti i klasës Kvaliteti klase Quality Class	Sipërfaqja Površina Area (m <sup>2</sup> ) (m <sup>2</sup> )
1	Bujqësore/Poljoprivredna/Agriculture	Kullasat/Pashnjac/Pasture	Kullasë E Klasës 2/Pashnjak 2 Klase/2nd Class Pasture	16.16

B. PRONARI/POSEDUESI - VLASNIK/DRŽALAC - OWNER/POSSESSOR

Të drejtat Prava Rights	Emri Ime Name	Nr. personal Licel broj ID. No.	Vendbanimi Prebivaliste Resident	Kodi postal Poštanski kod Postal code	Hollësitë e adresës Pojedinašni adrese Address details	Pjesa e pronës Deo imovine Share quota	Përshkrimi Opis Description	Azhuruar Ažurirano Updated
Poseçim individual/ Individualna Drzavina / Single possessor	P.SH. KK SHËRRYTËZ.FSH.BASHKI D.S. KORIS.DOBRO SELA BAKSHIJA	KCID3600531	BAKSHI - BAKSHIJA/ BAKSHI - BAKSHIJA/ BAKSHI - BAKSHIJA			1/1		