



Dalës-Izlazsh

Nr. V-501  
Br.

Data 17.07.2020  
Datum



OBILIQ I OBILIQI : Republika e Kosovës  
Republika Kosovo- Republic of Kosova  
Qeveria - Vlada - Government

Komuna Obiliq - Opština Obilić - Municipality Obiliq

Në bazë të nenit 12.1, 12.2 pika (d) nenit 14 pika 1, nenit 17 shkronja (c), nenit 58 shkronja (h) të Ligjit për Vetëqeverisje Lokale të Kosovës nr. 03/L-40, neni 25 paragrafi 1,3 dhe 6 të Ligjit për Dhënie në Shfrytëzim dhe Këmbimin e Pronës së Paluajtshme të Komunës Nr.06/L-092 (Gazeta Zyrtare e Republikës së Kosovës Nr.10/2019) kërkesës së Elita O.P. me pronar Blerim Lohaj & Bedri Lohaj dhe nenit 72, pika 1.8 e Statutit të Komunës së Obiliqit, nr.I-34 i dt.25.04.2016, Kryetari i Komunës propozon që Kuvendi i Komunës në Mbledhjen e radhës të miratojë këtë:


### PROPOZIM V E N D I M

1. Të bëhet këmbimi i pjesës së pronës së paluajtshme të komunës (rrugë pa dalje) dhe e pa shfrytëzuar Nr.P-72614055-1735-1 nga sipërfaqja 540 m<sup>2</sup> vetëm 440 m<sup>2</sup> e evidentuar P.SH/Rrugë zk.Obiliq me pjesën pronën e paluajtshme Nr.P-72614055-1946-0 nga sipërfaqja 13915 m<sup>2</sup> vetëm 440 m<sup>2</sup> me nënqiramarrës për 99 vite Bedri (Rexhep) Lohaj ½ dhe Blerim (Baftijar) Lohaj ½ zk.Obiliq ( *shih Elaboratin e gjeodetit* ) .
2. Sipas pikës 1 të këtij propozim Vendimi në Zonën Kadastrale-Obiliq sipërfaqja prej 440 m<sup>2</sup> nga parashtruesi i kërkesës që kërkohet të këmbëhet është rrugë pa dalje e cila është në pronësi të Komunës dhe e cila kufizohet me parcelën të cilën parashtruesi i kërkesës e ka në qiramarrje për 99 vite .
3. Kërkesa për këmbim të pronës bëhet me arsyetimin se kjo rrugë pa dalje dhe e pa shfrytëzuar Nr.P-72614055-1735-1 gjendet në mes të parcelës Nr.P-72614055-1946-0 dhe pa mundëson realizimin e investimeve në vlerë prej 650000.00€ . Sipas parashtruesit të kërkesës , Komuna nga ky investim do të përfitoj në uljen e papunësisë për arsye se përparësi në punësim në kushte të barabarta do të kenë banorët e Komunës së Obiliqit, përfitim tjetër për
4. Pas miratimit të këtij propozim vendimi nga ana e kuvendit, vlerësimin e pronës që është objekt i këmbimit do ta bëjë zyra për vlerësimin e pronës së paluajtshme e cila është në kuadër të departamentit të tatimit në pronë pranë Ministrisë së Financave.
5. Këmbimi i cekur në nenin 2 të këtij propozim Vendimi, do të publikohet në web faqen e Komunës si dhe në tabelën e shpalljeve .
6. Obligohet Drejtoria e Planifikimit Urban , Pronë dhe Kadastër që pas përfundimit të procedurës së këmbimit të pronës së paluajtshme të regjistrojnë në librat kadastral pronat të cilat janë objekt i këmbimit sipas këtij propozim Vendimi .

7. Për zbatimin e këtij propozim Vendimi kujdeset zyra e Kryetarit të Komunës , Drejtoria e Planifikimit Urban , Pronë dhe Kadastër , Drejtoria e Inspektionit dhe Drejtoria e Mjedisit .

Këtij Propozim Vendimi i bashkangjesim kopje : Certifikatat pronësore dhe kopjet e planit të parcelave që janë objekt i procesit të këmbimit, kërkesën e pales dhe elaboratin e gjeodetit .

**KRYETARI I KOMUNËS**  
**Xhafer Gashi**



**Datë: 17.07.2020**





Për: Kryetarin e Komunës së Obiliqit

Nga: Elita O.P. me pronar Bedri Lohaj & Blerim Lohaj

Lënda :Kërkesë

REPUBLIKA E KOSOVËS, KOMUNA E OBILIQIT		
KRYETARIA E KOMUNËS SË OBILIQIT		
DREKTORATI I QYLLIMIT PËR QYLLIMET PËR QYLLIMET PËR QYLLIMET		
DREKTORATI I QYLLIMIT PËR QYLLIMET PËR QYLLIMET PËR QYLLIMET		
Procuri:	10.07.2020	
Dh. Organizat:	Shtetçë:	Vlara:
Org. le. Prit:	Prillog:	Vredaost:
11/12442		

Kërkojmë nga Komuna e Obiliqit që në përputhje me legjislacionin në fuqi të na mundësojë këmbimin e pjesës së pronës komunale ( rrugë pa dalje ) Njësia Kadastrale Nr.P-72614055 – 1735 – 1 nga sipërfaqja prej 540 m<sup>2</sup> (kuvetëm 417 m<sup>2</sup> nanevoitet për realizimin e projektit), e cila kufizohet me parcelë tonë (siqshihet në skicën e gjeodetit) me një pjesë të barabart nga ngastrakadastrale Nr.P-72614055– 1946 – 0 me sipërfaqe 13915 m<sup>2</sup> me nënqiramarrës për 99 vite Bedri (Rexhep) Lohaj ½ dhe Blerim (Bajtjar) Lohaj ½ .

Kjo sipërfaqe prej 417m<sup>2</sup> që kërkohet të këmbëhet është ( rruga pa dalje ) e parcelës komunale që kufizohet me parcelën tonë , me realizimin e këtij këmbimi behet edhe zhvendosja e rruges në sipërfaqet e tjera prej 417m<sup>2</sup> duke mos lënduar destinimi rruges.

Arsyeja e kësaj kërkesë për këmbim të pronës rrespektivisht zhvendosje e posites së rruges pa dalje është se në mesin e pronës tone gjendet kjo prone komunale ( rrugë pa dalje ) e cila na pa mundëson shfrytëzimin e parcelës rrespektivisht realizimin e investimit për ndërtimin e objektit afarist , me zhvendosjen e posites së kesaj rruge pa dalje na mundësohet realizimi i investimeve për këtë projekt në vlerë prej 650000.00euro .

Nga ky projekt do të përfitoj edhe Komuna e Obiliqit në uljen e papunësisë për arsye se përparësi në punësim në kushte të barabarta do të kenë banorët e Komunës së Obiliqit , përfitim tjetër për Komunën do të jetë gjithashtu të hyrat komunale si pagesat e tatimit në pronë , tarifatat biznesore si dhe tarifatat për paisje me lejen dërtimore etj .

Duke pasurparasysh projektin i cili do të realizohet dhe të mirat që u ceken më lartë që do t'lvjelë Komuna shpresojmë se kërkesa e jonë do të has në mirëkuptimin e juaj .

Me respekt .

ELITA O.P. ( Bedri Lohaj & Blerim Lohaj )

Date : 09.07.2020









Republika e Kosovës  
Republika Kosova-Republic of Kosova  
Qeveria -Vlada-Government

Ministria e Mjedisit dhe Planifikimit Hapësinor /Ministarstvo Sredine i Prostornog Planiranja/Ministry of Environment and Spatial Planning  
AGJENCIA KADASTRALE E KOSOVËS/ KATASTARSKA AGENCIJA KOSOVA/ KOSOVA CADASTRAL AGENCY

Zyra kadastrale komunale / Opštinska katastarska kancelarija: Obiliq

Nr. i njësisë kadastrale / Br. katastarske jedinice : 1946-0

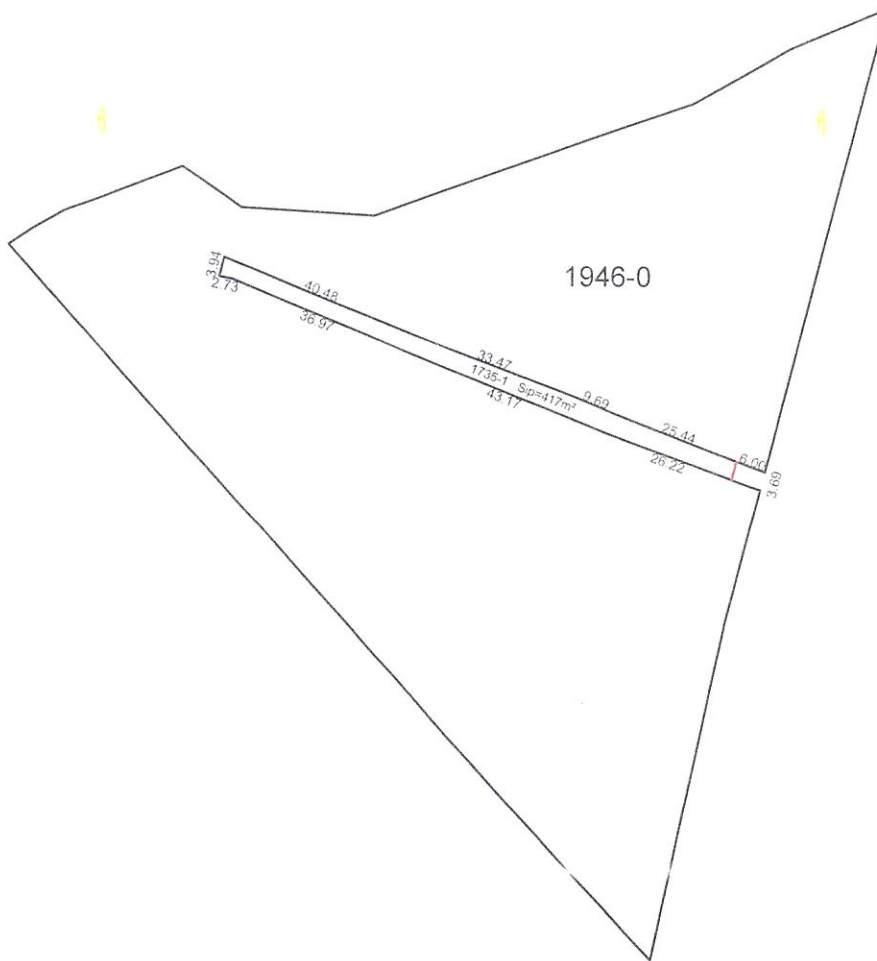
Zona kadastrale / Katastarska zona: Obiliq

Numri i lëndës / Broj predmeta: \_\_\_\_\_

Lloji i njësisë kadastrale / Vrsta katastarske jedinice : Parcel

Shkalla e zvoglimit / Razmera plana : 1:1500

## Pozicioni faktik



Rilevoi / Snimio: Sead Prushi  
(emri dhe mbiemri i gjeodetit kompanisë / ime i prezime gjeodeta/ kompanije)

Aprovoi / Usvojio: Valon Mehmeti  
(emri dhe mbiemri i personit zyrtar / ime i prezime sluzbenog lica)

Nr. i licencës / Br. licence: 152

V.V.

Nënshkrimi / Potpis: \_\_\_\_\_

Data e rlevimit / Datum snimanja: 09.07.2020

Data e aprovimit / Datum usvajanja: \_\_\_\_\_



Republika e Kosovës  
Republika Kosova-Republic of Kosova  
Qeveria -Vlada-Government

Ministria e Mjedisit dhe Planifikimit Hapësinor /Ministarstvo Sredine i Prostornog Planiranja/Ministry of Environment and Spatial Planning  
AGJENCIA KADASTRALE E KOSOVËS/ KATASTARSKA AGENCIJA KOSOVA/ KOSOVA CADASTRAL AGENCY

Zyra kadastrale komunale / Opštinska katastarska kancelarija: Obiliq

Nr. i njësisë kadastrale / Br. katastarske jedinice : 1946-0

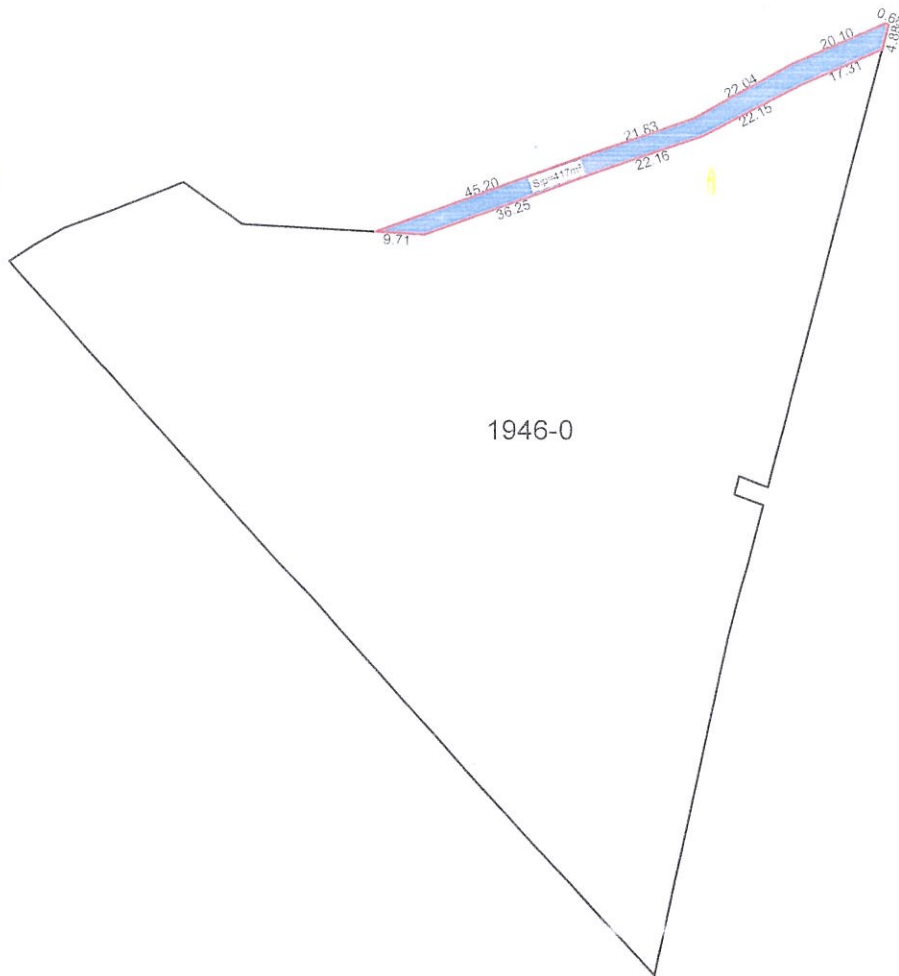
Zona kadastrale / Katastarska zona: Obiliq

Numri i lëndës / Broj predmeta: \_\_\_\_\_

Lloji i njësisë kadastrale / Vrsta katastarske jedinice : Parcel

Shkalla e zvoglimit / Razmera plana : 1:1500

## Pozicioni i kërkuar



Rilevoi / Snimio: Sead Prushi  
(emri dhe mbiemri i gjeodetit kompanisë/ ime i prezime geodeta/ kompanije)

Aprovoi / Usvojio: Valon Mehmeti  
(emri dhe mbiemri i personit zyrtar/ ime i prezime sluzbenog lica)

Nr. i licencës / Br. licence: 152

V.V.

Nënshkrimi / Potpis: \_\_\_\_\_

Nënshkrimi / Potpis: \_\_\_\_\_

Data e rilevimit / Datum snimanja: 09.07.2020

Data e aprovimit / Datum usvajanja: \_\_\_\_\_



Republika e Kosovës  
Republika Kosova-Republic of Kosova  
Qeveria -Vlada-Government

Ministria e Mjedisit dhe Planifikimit Hapësinor /Ministarstvo Sredine i Prostornog Planiranja/Ministry of Environment and Spatial Planning  
AGJENCIA KADASTRALE E KOSOVËS/ KATASTARSKA AGENCIJA KOSOVA/ KOSOVA CADASTRAL AGENCY

Zyra kadastrale komunale / Opštinska katastarska kancelarija: Obiliq

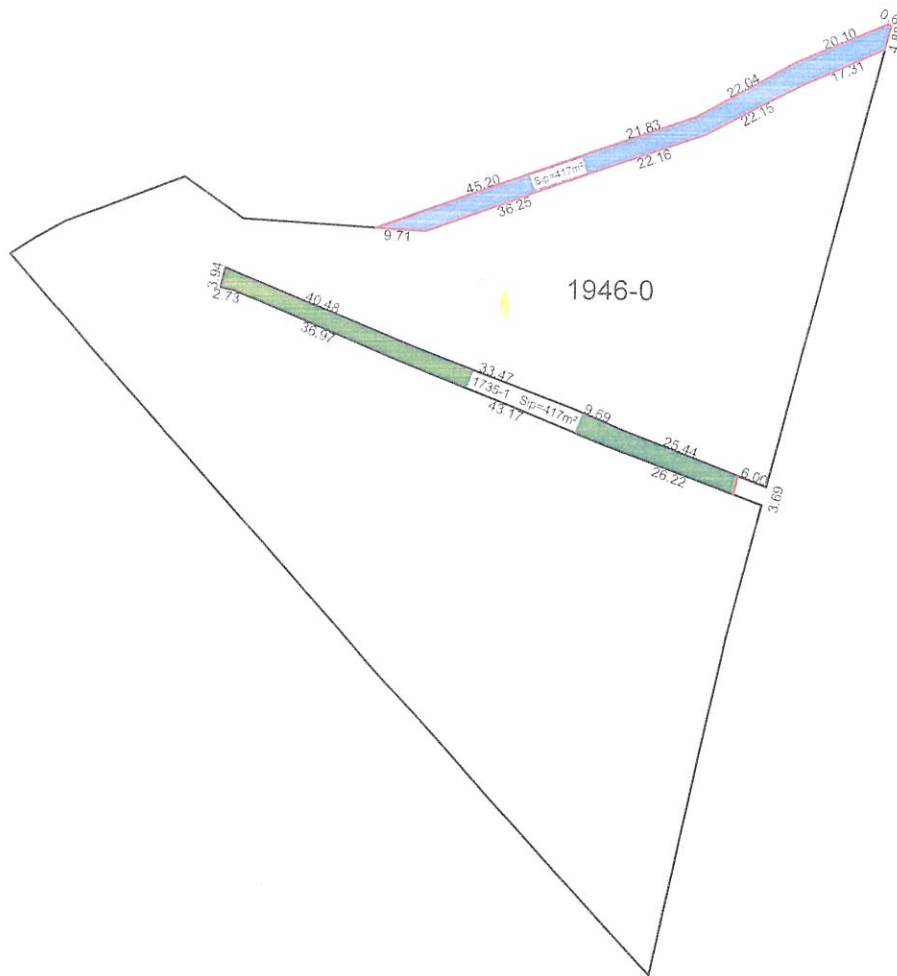
Nr. i njësisë kadastrale / Br. katastarske jedinice : 1946-0

Zona kadastrale / Katastarska zona: Obiliq

Numri i lëndës / Broj predmeta: \_\_\_\_\_

Lloji i njësisë kadastrale / Vrsta katastarske jedinice : Parcel

Shkalla e zvoglimit / Razmera plana : 1:1500



Nga pronarët e parcelës 1946-0 z. Bedri Lohaj dhe z. Blerim Lohaj është kërkuar që të bëhet zhvendosja e pozites se rruges me nr. parcelës 1735-1 e paraqitur në skic me ngjyrë të gjelbërt, në pjesën veriore të parcelës nr. 1946-0 e paraqitur në skic me ngjyrë të kaltërt.

Rilevoi / Snimio: Sead Prushi  
(emri dhe mbiemri i gjeodetit kompanisë/ ime i prezime gjeodeta kompanije)

Aprovoi / Usvojio: Valon Mehmeti  
(emri dhe mbiemri i personit zyrtar/ ime i prezime sluzbenog lica)

Nr. i licencës / Br. licence: 152

V.V.

Nënshkrimi / Potpis: \_\_\_\_\_

Nënshkrimi / Potpis: \_\_\_\_\_

Data e rilevimit / Datum snimanja: 09.07.2020

Data e aprovimit / Datum usvajanja: \_\_\_\_\_





Republika e Kosovës  
Republika Kosovo-Republic of Kosovo  
Qeveria - Vlada - Government

MINISTRIA E INFRASTRUKTURËS DHE AMBIENTIT / MINISTRATVO INFRASTRUKTURE I SREDINE / MINISTRY OF INFRASTRUCTURE AND ENVIRONMENT  
AGJENCIA KADASTRALE E KOSOVËS / KATASTARSKA AGJENCIA KOSOVA / KOSOVO CADASTRAL AGENCY

## CERTIFIKATË / CERTIFIKAT / CERTIFICATE

NJËSIA KADASTRALE / KATASTARSKA JEDINICA / CADASTRAL UNIT : P-72614055-01735-1

Numri i lëndës / Broj Predmet / Case Referent Number:

05-910-20

Data dhe koha e lëshimit / Datum i vreme izdavanja / Date and time of submission:

07.07.2020 - 15:34

Komuna / Opština / Municipality:

Obiliq / Obilić / Obiliq

Zona kadastrale / Katastarska Zona / Cadastral Zone:

OBILIQ / OBILIĆ / OBILIQ

Zyra Kadastrale Komune / Opštinska Katastarska Kancelarija / Municipal Cadastral Office: Obiliq / Obilić / Obiliq

### A. TË DHËNAT PËR NJËSINË KADASTRALE / PODACI O KATASTARSKOJ JEDINICI / CADASTRAL UNIT DATA

Numri i njësisë kadastrale Broj katastarske jedinice Cad. Unit. No.	Lloji i njësisë Vrsta jedinice Unit Type	Lloji i pronës Vrsta imovine Property Type	Zona U/R G/S U/R	Sipërfaqja Površina Area (m <sup>2</sup> )	Përshkrim Opis Description	Krijuar më datën Uradjeno na dan Created On	Azhuruar Ažurirano Updated
P-72614055-01735-1	PARCELË / PARCELA / PARCEL	Pronë shoqërore / Društvena Imovina / Socially owned Land	Rural	540			

### A.1 ADRESA E NJËSISË KADASTRALE / ADRESA KATASTARSKE JEDINICE / CADASTRAL UNIT ADDRESS

Vendbanimi - adresa Prehivaliste - adresa Resident - address	Kodi Postal Poštanski Kod Postal Code	Hollësitë e adresës Pojednostoi adrese Address Details	Krijuar më datën Uradjeno na dan Created On	Azhuruar Ažurirano Updated
DRAGODAN/DRAGODAN/DRAGODAN		DRAGODAN		



A.2 LLOJIT SHIFRYTËZIMIT / VRSTA KORISCENJA / TYPE OF USE

Numri Broj Number	Lloji i shfrytëzimit të parcelës Vrsta korisçenja parcele Parcel Type Of Use	Shfrytëzimi aktual i parcelës Trenuto korisçenja parcele Parcel Current Use	Kualiteti i klasës Kvalitet klase Quality Class	Sipërfaqja (m <sup>2</sup> ) Površina (m <sup>2</sup> ) Area (m <sup>2</sup> )
1	Infrastruktura/Infrastruktura/Infrastructure	Rrugë E Pakategor/Nekategorisani Put/Uncategorized/Road		540

B. PRONAR/POSEDESI - VLASNIK/DRŽALAC - OWNER/POSSESSOR

Te drejtat Pava Rights	Emri Ime Name	Nr. personal Lieni broj ID, No.	Vendbanimi Prehivahiste Resident	Kodi postal Poštanski kod Postal code	Hollësitë e adresës Pojedinositi adrese Address details	Pjesa e pronës Deo imovine Share quota	Pershkrimi Opis Description	Azhuruar Azurirano Updated
Poseidim individual / Individualna Drajvina / single possessor	P.SH. RRUGË PUTEVI	D.S.	KCID2603877	OBILIQ - OBLIČ / OBILIQ - OBLIČ / OBILIQ - OBLIČ /		1/1		





# Republika e Kosovës

Republika Kosova-Republic of Kosova

Qeveria -Vlada-Government

Ministria e Infrastrukturës dhe Ambientit / Ministrastvo Infrastrukture i Sredine / Ministry of Infrastructure and Environment

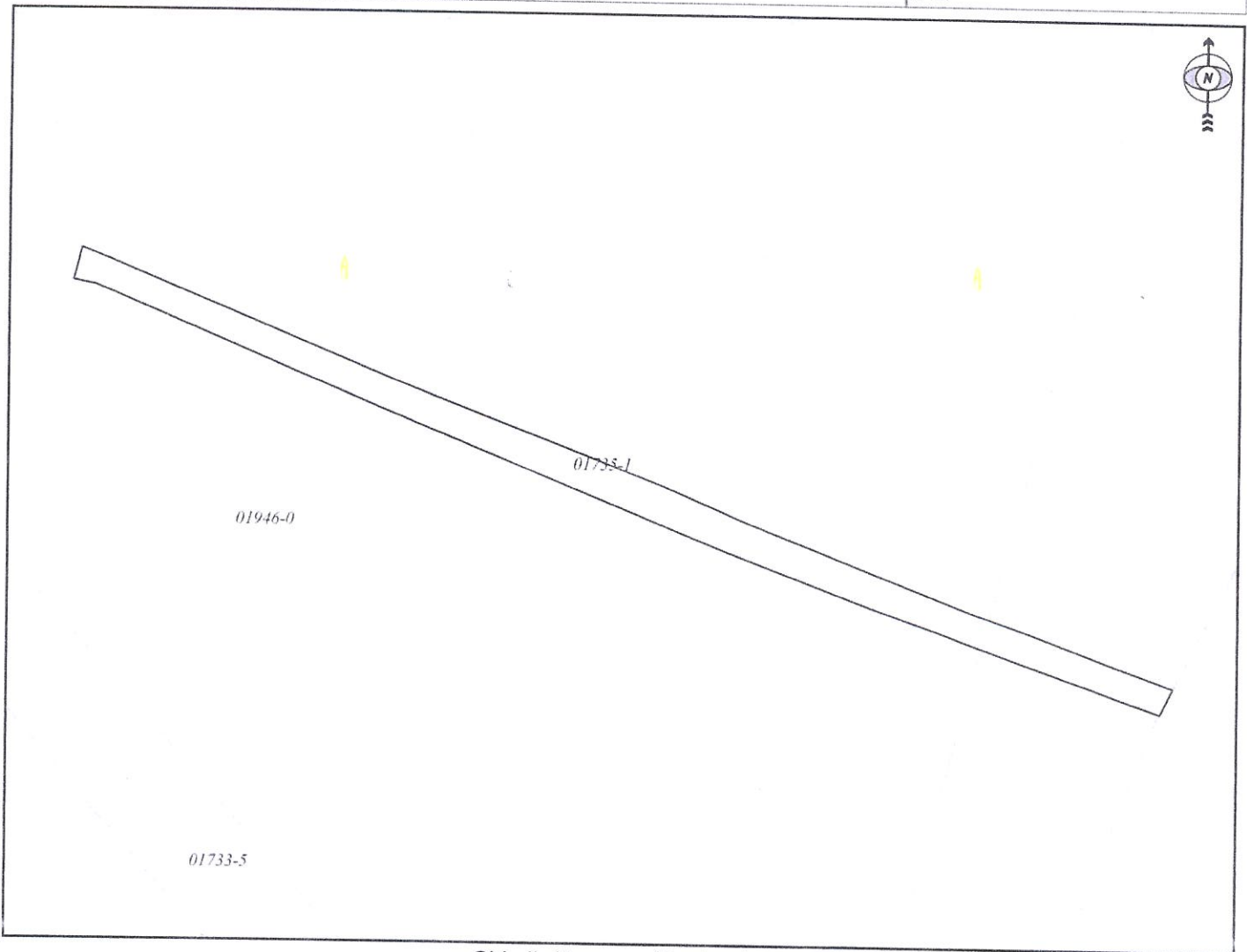
AGJENCIA KADASTRALE E KOSOVËS/ KATASTARSKA AGENCIJA KOSOVA/ KOSOVA CADASTRAL AGENCY

## KOPJA E PLANIT / KOPIJA PLANA / COPY PLAN

Zyra Kadastrale Komunale/ Opštinska Katastarska Kancelarija /Municipal Cadastral Office : OBILIQ

Zona Kadastrale / Katastarska Zona / Cadastral Zone: Obiliq

Njësia/Jedinica/Unit	Tipi/Vrsta/Type	Sipërfaqja/Povšina/Area m <sup>2</sup>
P-72614055-01735-1	Parcelë / Parcela / Parcel	540



Shkalla/Razmera/Scale: 1:783

Punoi/Obradio/Created:

Data/ Data/Date: 07.07.2020

Koha/ Vreme/ Time: 03:37:18

Nënshkrimi/Potpis/Signature:

Shënim/Beleška/Note:

Aprovoi/Usvojio/Approved: Drejtori/Direktor/Director

Nënshkrimi/Potpis/Signature:





Republika e Kosovës  
Republika Kosova-Republic of Kosovo  
Qeveria - Vlada - Government

MINISTRIA E INFRASTRUKTURËS DHE AMBIENTIT / MINISTRASITVO INFRASTRUKTURE I SREDINE / MINISTRY OF INFRASTRUCTURE AND ENVIRONMENT  
AGJENCIA KADASTRALE E KOSOVËS / KATASTARSKA AGJENCIA KOSOVA / KOSOVO CADASTRAL AGENCY

## CERTIFIKATË / CERTIFIKAT / CERTIFICATE

**NJËSIA KADASTRALE / KATASTARSKA JEDINICA / CADASTRAL UNIT : P-72614055-01946-0**

Numeri i lëndës / Broj Predmet / Case Referent Number:

Data dhe koha e lëshimit / Datum i vreme izdavanja / Date and time of submission:

Komuna / Opština / Municipality:

Zona kadastrale / Katastarska Zona / Cadastral Zone:

Zyra Kadastrale Komunale / Opštinska Katastarska Kancelarija / Municipal Cadastral Office: Obiliq / Obilić / Obiliq

05-910-20

07.07.2020 - 15:33

Obiliq / Obilić / Obiliq

OBILIQ / OBILIĆ / OBILIQ

### A. TË DHËNAT PËR NJËSINË KADASTRALE / PODACI O KATASTARSKOJ JEDINICI / CADASTRAL UNIT DATA

Numeri i njësisë kadastrale Broj katastarske jedinice Cad. Unit. No.	Lloji i njësisë Vrsta Jedinice Unit Type	Lloji i pronësisë Vrsta imovine Property Type	Zona U/R G/S U/R	Sipërfaqja Površina Area (m <sup>2</sup> )	Përshkrim Opis Description	Krijuar më datën Uradjeno na dan	Azhuruar Ažurirano Updated
P-72614055-01946-0	PARCELË / PARCELA / PARCEL	Pronë shoqërore / Društvena Imovina / Socially owned Land	Rural	13915	Bashkimi i parcelave ne bazë te kerkeses nr. 05-723/2019 dt. 29.08.2019 studimi nga gjeodeti i licencuar Lindon Sejdu lic. nr. 140	30.08.2019	

### A.1 ADRESA E NJËSISË KADASTRALE / ADRESA KATASTARSKE JEDINICE / CADASTRAL UNIT ADDRESS

Vendbanimi - adresa Prebivaliste - adresa Resident - address	Kodi Postal Poštanski Kod Postal Code	Hollësi të adresës Pojednosti adrese Address Details	Krijuar më datën Uradjeno na dan Created On	Azhuruar Ažurirano Updated
DRAGODAN/DRAGODAN/DRAGODAN		DRAGODAN	30.08.2019	

**A2 LLOJTI I SHFRYTËZIMIT / VRSTA KORISCENJIA / TYPE OF USE**

Numri Broj Number	Lloji i shfrytëzimit të parcelës Vrsta koriscenja parcelle Parcel Type Of Use	Shfrytëzimi aktual i parcelës Trenutno koriscenje parcelle Parcel Current Use	Kualiteti i klasesë Kualitet klase Quality Class	Sipërfaqja Površina Area (m <sup>2</sup> ) (m <sup>2</sup> )
1	Bujqësore/Poljoprivredno/Agriculture	Livadhet/Livade/meadow	Livadh I Klasesë 3/Livada 3 Klasë/3rd Class Meadow	2691
1	Bujqësore/Poljoprivredno/Agriculture	Kulllosat/Pashnjaci/pasture	Kulllosë E Klasesë 2/Pashnjak 2 Klasë/2nd Class Pasture	94
1	Bujqësore/Poljoprivredno/Agriculture	Arat/Njive/Arable	Arë E Klasesë 3/Njiva 3 Klasë/3rd Class Arable Land	11130

**B. PRONAR/POSEDEUESI - VLASNIK/DRŽALAC - OWNER/POSSESSOR**

Të drejtat Pava Rights	Emri Ime Name	Nr. personal Lieni broj ID, No.	Vendbanimi Prebivaliste Resident	Kodi postal Poštanski kod Postal code	Hollësitë e adresës Početnositi adrese Address details	Pjesa e pronës Deo imovine Share quota	Pershkrimi Opis Description	Azhurnuar Azurirano Updated
Hashtke Posetim / SHD/zavajina / co-possessor	"SHKABAJ" SH.P.K Qirambajfte 99 vite	70458402	PRISHTINË / PRISHTINA / PRISHTINË /			8/7		30.08.2019





# I. QIRËVARRJE - ZAKUPNINA - LEASEHOLD

Pershkrimi i të drejtës së Qiramarrjes / Opis Prava Zakupnina / Right of Leasehold	Emri Ime Name	Nr. personal Lieni broj ID. No.	Vendbanimi Prehvatiste Resident	Hollësitë e adresës Pofednostni adrese Address details	Afati dhe kushtet Rokovi i uslovi Terms and conditions	Pjesa e pronës Deo imovine Share quota	Pershkrim Opis Description	Azhuruar Azurirano Updated
Nen qiramarrje 99 vjet / Pod Zakupninom 99 godine / Under lease for 99 years			///		nengqirambajtje per 99 vite	1/2	Kontrat per shthilberjen e paluajshmeris dhe bartjen e te drejtes me nengqirambajtje per 99 vite Nr.referens i LRP-009/19 Nr.referens i LRP-009/19 (Nr.lendes 05-500/19)	30.08.2019
Nen qiramarrje 99 vjet / Pod Zakupninom 99 godine / Under lease for 99 years			///		nengqirambajtje per 99 vite	1/2	Kontrat per shthilberjen e paluajshmeris dhe bartjen e te drejtes me nengqirambajtje per 99 vite Nr.rendor i LRP-009/19 Nr.referens i LRP-009/19 (Nr.lendes 05-500/19)	30.08.2019
Nen qiramarrje 99 vjet / Pod Zakupninom 99 godine / Under lease for 99 years			///		nengqirambajtje per 99 vite	1/2	Kontrat per transferim-shitjen e paluajshmeris me kiste qiramabajtje 99 vite Nr.rendor i LRP-1090/18 Nr.referens i LRP-516/18 (Nr.lendes 05-641-2018)	30.08.2019
Nen qiramarrje 99 vjet / Pod Zakupninom 99 godine / Under lease for 99 years			///		nengqirambajtje per 99 vite	1/2	Kontrat per transferim-shitjen e paluajshmeris me kiste qiramabajtje 99 vite Nr.rendor i LRP-1090/18 Nr.referens i LRP-516/18 (Nr.lendes 05-641-2018)	30.08.2019
Nen qiramarrje 99 vjet / Pod Zakupninom 99 godine / Under lease for 99 years	LOHAJ BEDI (REXHEP)	1012393012	FERIZAJ / UROŠEVAC / FERIZAJ /			1/2	Kontrat per transferim-shitjen e paluajshmeris me kiste qiramabajtje 99 vite Nr.rendor i LRP-1090/18 Nr.referens i LRP-516/18 (Nr.lendes 05-641-2018)	30.08.2019
Nen qiramarrje 99 vjet / Pod Zakupninom 99 godine / Under lease for 99 years	LOHAJ BLERIM (BAFTIAR)	1005442946	///			1/2	Kontrat per transferim-shitjen e paluajshmeris me kiste qiramabajtje 99 vite Nr.rendor i LRP-1090/18 Nr.referens i LRP-516/18 (Nr.lendes 05-641-2018)	30.08.2019



# Republika e Kosovës

Republika Kosova-Republic of Kosova

Qeveria -Vlada-Government

Ministria e Infrastrukturës dhe Ambientit / Ministrastvo Infrastrukture i Sredine / Ministry of Infrastructure and Environment

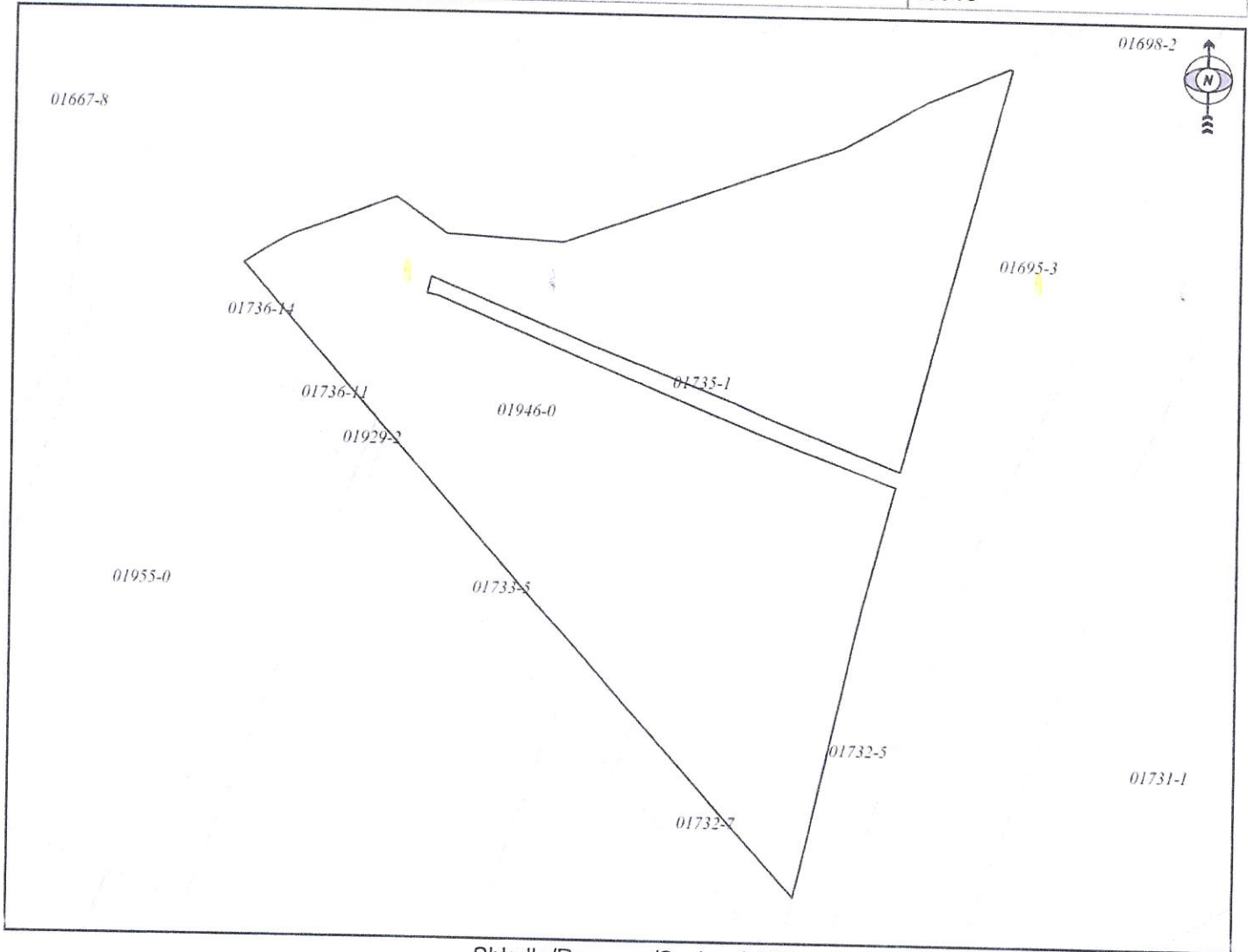
AGJENCIA KADASTRALE E KOSOVËS/ KATASTARSKA AGENCIJA KOSOVA/ KOSOVA CADASTRAL AGENCY

## KOPJA E PLANIT / KOPIJA PLANA / COPY PLAN

Zyra Kadastrale Komunale/ Opštinska Katastarska Kancelarija /Municipal Cadastral Office : OBILIQ

Zona Kadastrale / Katastarska Zona / Cadastral Zone: Obiliq

Njësia/Jedinica/Unit	Tipi/Vrsta/Type	Sipërfaqja/Povšina/Area m <sup>2</sup>
P-72614055-01946-0	Parcelë / Parcela / Parcel	13915



Shkalla/Razmera/Scale: 1:1509


Punoi/Obradio/Created:

Data/ Data/Date: 07.07.2020

Koha/ Vreme/ Time: 03:40:56

Nënshkrimi/Potpis/Signature:

Shënim/Beleška/Note:



Aprovoi/Usvojio/Approved: Drejtori/Direktor/Director

Nënshkrimi/Potpis/Signature:

