



REPUBLIKA E KOSOVËS REPUBLIKA KOSOVA
KOMUNA E OBILIQIT-OPŠTINA OBILIĆ
DREJTORIA E ADMINISTRATËS PËRGJITHSHME
UPRAVA OPŠTE ADMINISTRACIJE



Dalës-Izlazna

Nr. VIII-18
Br.

Data 21-01-2020
Datum

OBILIQ-OBILIĆ

Republika e Kosovës-Republika Kosovo- Republic of Kosova



Kuvendi Komunal Obiliq - Skupština Opštine Obilić - Municipality Assembly Obiliq

Drejtoria për Shëndetësi dhe Mirëqenie Sociale- Direkcija za Zdravstvo i Socijalno Mirotvorno
Department for Health and Sociale Welfare

Datë:	20.01.2020
Për/Za/To:	z.Burim Gërguri – Kryesuesi i KK
Përmes/Preko/Throuh	z. Xhafer Gashi-Kryetar i Komunës
Nga /Od/From:	Vlora Kabashi-Drejtor i DSHMS
Tema/Subjekat/Subject:	Kërkesë për ndarje dhe bartje të parcelës



Kërkoj nga Kuvendi Komunal që nga parcela me numër P-72602008-01189-0, me sipërfaqe 11053,0 m², të ndahen dhe të barten minimum 10 ari në të drejtat e Drejtorisë së Shëndetësisë dhe Mirëqenjes Sociale, më konkretisht AMF-ja në Breznicë të bartet në emër të QKMF-së, Obiliq.

Meqë objekti ekzistues, AMF-ja në Breznicë është shumë e vjetër dhe nuk i plotëson nevojat për ofrimin e shërbimeve cilësore shëndetësore, DSHMS planifikoi për vitin 2020 ndërtimin e një Ambulance të re në vend të objektit ekzistues.

Andaj, për inicimin e procedurave dhe që të paisemi me leje ndërtimi, paraprakisht kërkojmë nga Kuvendi Komunal që minimum 10 ari të parcelës me numër P-72602008-01189-0 me sipërfaqe 11053,0 m², e cila figuron në emër të Shkollës fillore, të ndahet dhe bartet në emër të QKMF-së Obiliq (AMF-së Breznicë).

Kësaj shkresë ja bashkangjes fletën poseduese në emër të “Shkollës Fillore”, kopjen e planit të AMF-së Breznicë, kopjen e letërnjoftimit.

Me respekt,



Republika e Kosovës

Republika Kosova-Republic of Kosovo

Qeveria -Vlada-Government

Ministria e Mjedisit dhe Planifikimit Hapësinor /Ministarstvo Sredine i Prostornog Planiranja/Ministry of Environment and Spatial Planning

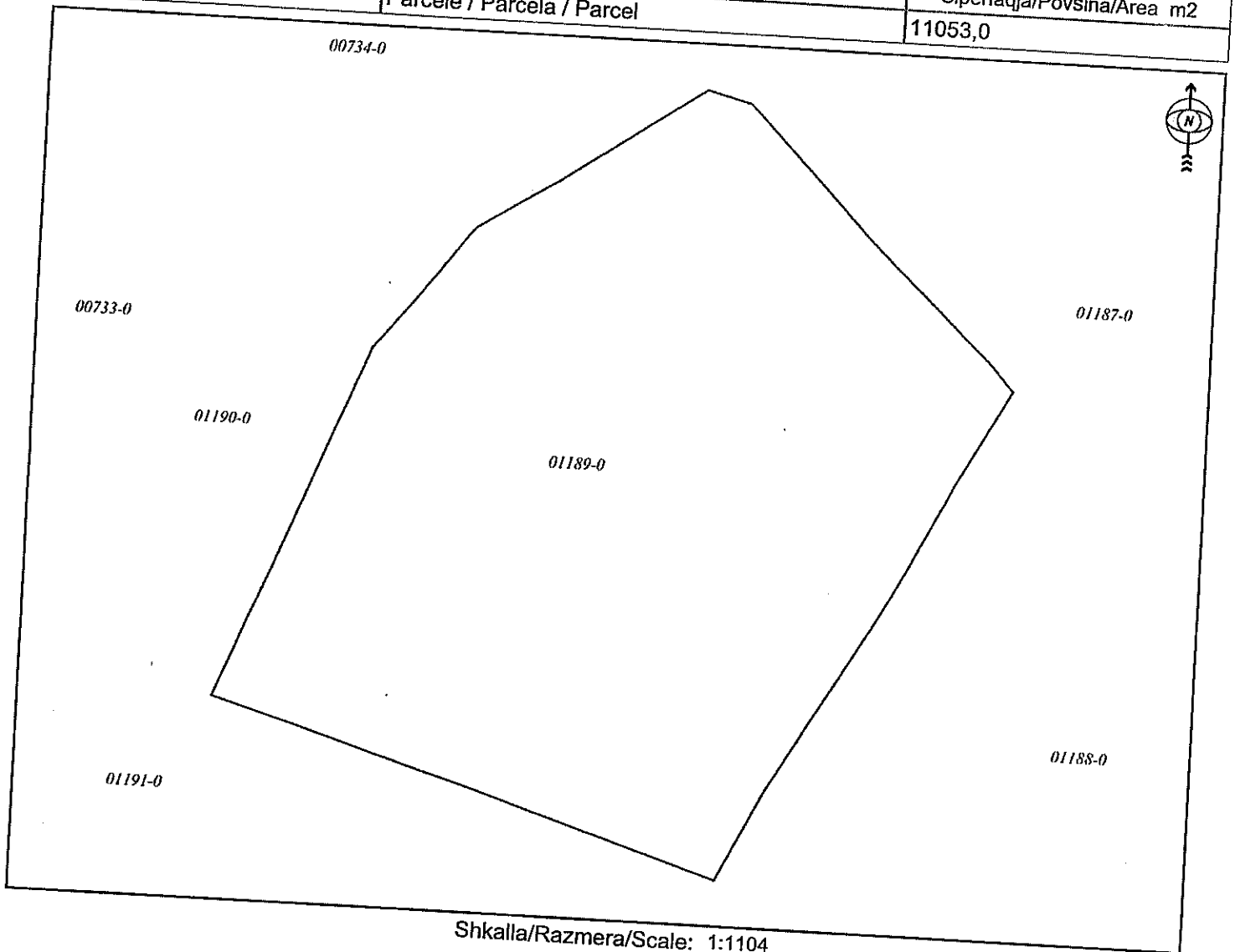
AGJENCIA KADASTRALE E KOSOVËS/ KATASTARSKA AGENCIJA KOSOVA/ KOSOVA CADASTRAL AGENCY

KOPJA E PLANIT / KOPIJA PLANA / COPY PLAN

Zyra Kadastrale Komunale/ Opštinska Katastarska Kancelarija /Municipal Cadastral Office : OBILIQ

Zona Kadastrale / Katastarska Zona / Cadastral Zone: Breznicë

Njësia/Jedinica/Unit	Tipi/Vrsta/Type	Sipërfaqja/Povšina/Area m2
P-72602008-01189-0	Parcelë / Parcela / Parcel	11053,0




Punoi/Obradio/Created:

Data/ Data/Date: 17.01.2020

Koha/ Vreme/ Time: 09:00:05

Nënshkrimi/Potpis/Siganture:

Shënim/Beleška/Note:



Aprovoi/Usvojio/Aproved:

Drejtori/Direktor/Director

Nënshkrimi/Potpis/Siganture:



Republika e Kosovës
Republika Kosovo-Republic of Kosovo
Qeveria - Vlada - Government

MINISTRIA E MJEDISIT DHE PLANIFIKIMIT HAPËSINOR / MINISTARSTVO SREDINE I PROSTORNOG PLANIRANJA / MINISTRY OF ENVIRONMENT AND SPATIAL PLANNING
AGJENCIA KADASTRALE E KOSOVËS / KATASTARSKA AGENCIJA KOSOVA / KOSOVO CADASTRAL AGENCY

CERTIFIKATË / CERTIFIKAT / CERTIFICATE

NJËSIA KADASTRALE / KATASTARSKA JEDINICA / CADASTRAL UNIT : P-72602008-01189-0

Numri i lëndës / Broj Predmet / Case Referent Number:

05-51-20

Data dhe koha e lëshimit / Datum i vreme izdavanja / Date and time of submission:

17.01.2020 - 08:58

Komuna / Opština / Municipality:

Obiliq / Obilic / Obilic

Zona kadastrale / Katastarska Zona / Cadastral Zone:

BREZNICE / BREZNICA / BREZHNIĆE

Zyra Kadastrale Komunale / Opštinska Katastarska Kancelarija / Municipal Cadastral Office: Obiliq / Obilic / Obilic

A. TË DHËNAT PËR NJËSINË KADASTRALE / PODACI O KATASTARSKOJ JEDINICI / CADASTRAL UNIT DATA

Numri i njësise kadastrale Broj katastarske jedinice Cad. Unit No.	Lloji i njësise Vrsta jedinice Unit Type	Lloji i pronise Vrsta imovine Property Type	Zona U/R G/S U/R	Sipërfaqja Površina Area (m ²)	Përshkrim Opis Description	Krijuar më datën Uradjeno na dan Created On	Azhuruar Ažurirano Updated
P-72602008-01189-0	PARCELE / PARCELA / PARCEL	Pronë shoqërore / Društvena Imovina / Socially owned Land	Rural	11053			

A.1 ADRESA E NJËSISË KADASTRALE / ADRESA KATASTARSKE JEDINICE / CADASTRAL UNIT ADDRESS

Vendbanimi - adresa Prehivaliste - adresa Resident - address	Kodi Postal Poštanski Kod Postal Code	Hollësitë e adresës Pojednostni adrese Address Details	Krijuar më datën Uradjeno na dan Created On	Azhuruar Ažurirano Updated
KODRA BUN-DVORISHITE/KODRA BUN-DVORISHITE/KODRA BUN-DVORISHITE		KODRA BUN-DVORISHITE		


1/2


A.2 LLOJI I SHFRYTËZIMIT / VRSTA KORISCENJA / TYPE OF USE

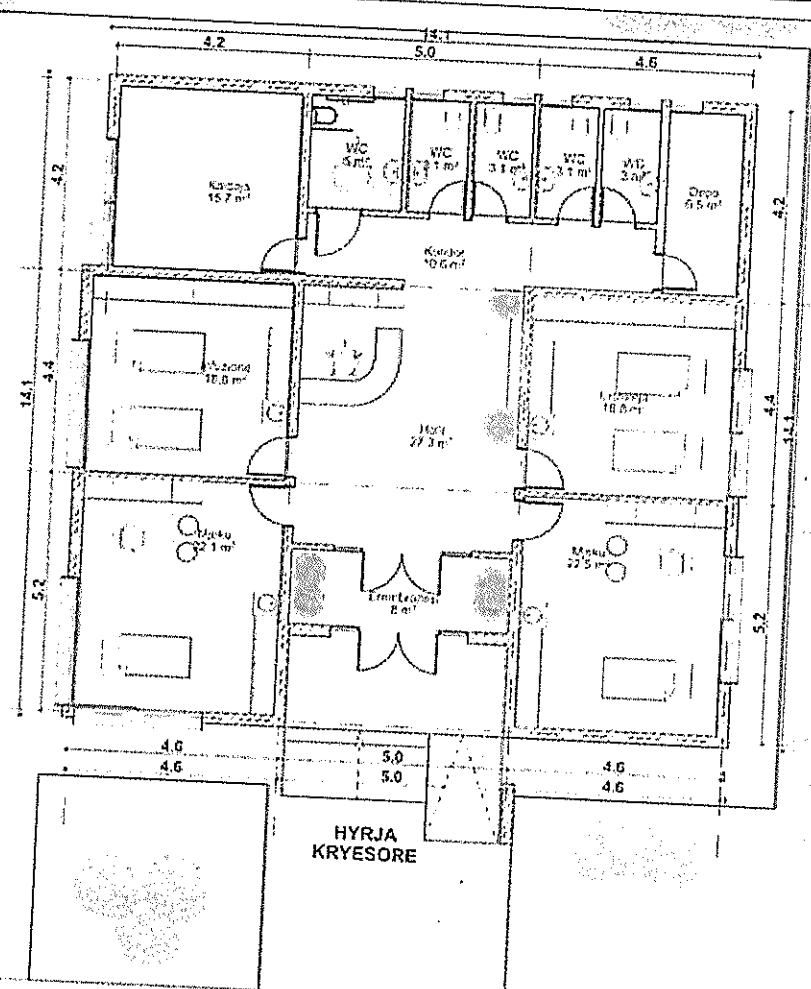
Numri Broj Number	Lloji i shfrytëzimit të parcelës Vrsta koriscenja parcele Parcel Type Of Use	Shfrytëzimi aktual i parcelës Trenuto koriscenje parcele Parcel Current Use	Kualiteti i klases Kualitet klase Quality Class	Sipërfaqja Površina Area (m ²) (m ²) (m ²)
1	Tokë Ndërtimore/Gradjevinско zemiјиште/Construction land	Oborr/Dvorіšte/BackYard		10845
2	Tokë Ndërtimore/Gradjevinско zemiјиште/Construction land	Shënjë-Ndërtese/Kuca-Zgrada/House-Building		208

B. PRONARI/POSEDUESI - VLASNIK/DRŽALAC - OWNER/POSSESSOR


Te drejtat Prava Rights	Emri Ime Name	Nr. personal Licenç brroj ID. No.	Vendbanimi Prebivaliste Resident	Kodi postar Poštanski kod Postal code	Hollësitë e adresës Pojednostni adrese Address details	Pjesa e pronës Deo imovine Share quota	Pershkrimi Opis Description	Azhurnuar Ažurano Updated
Posedim individual / Individualna Drzavina / single possessor	P.SH.SHFRYT.SHKOLLA FILLORE D.S. OSNOVNA SHKOLA	KCID2600724	BREZNICË - BREZNICA / BREZNICË - BREZNICA / BREZNICË - BREZNICA /			1/1		





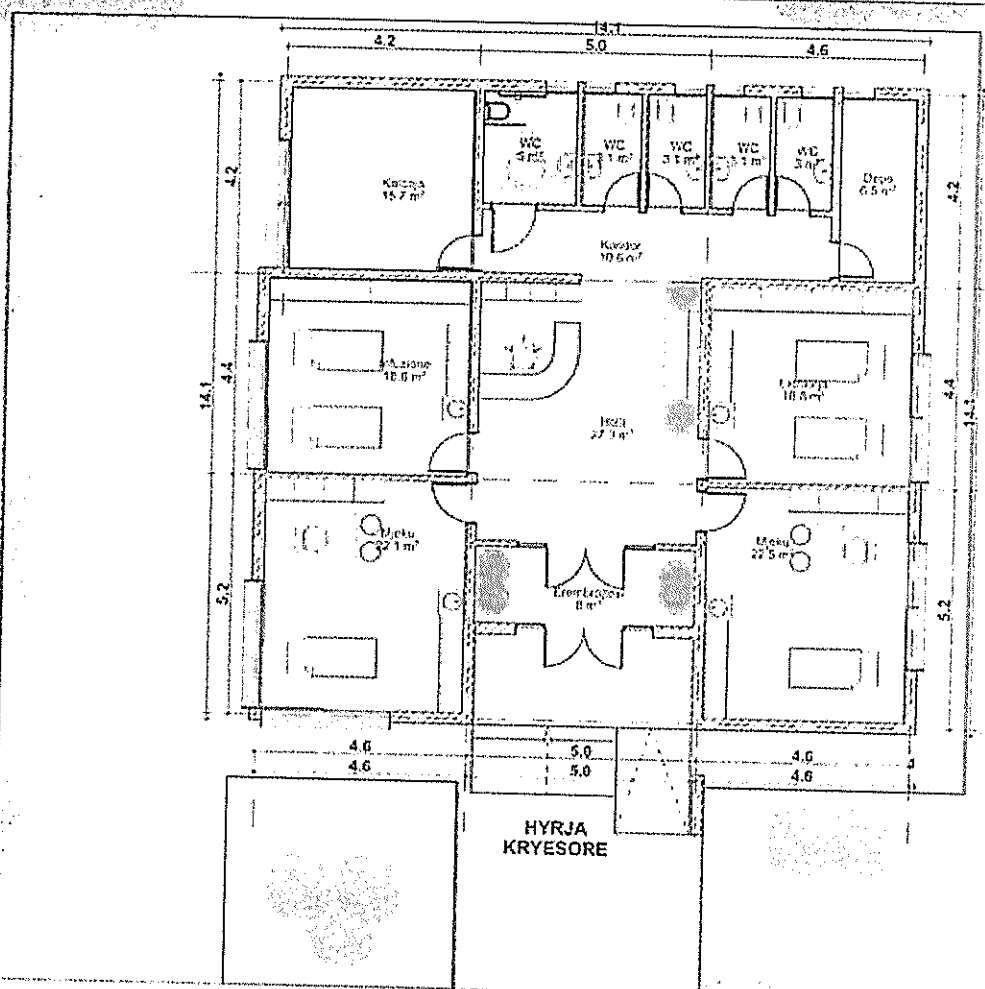








PERDHESA
 P=1-75














KOMUNA E OBILIQIT-OPSTINA OBILIC
 DREJTORIA E ADMINISTRATËS PËRGJITHSHME
 UPRAVA QPSTE ADMINISTRACIJE



Dalës-Izlozja

Nr. VIII-17

Data 20.01.2020
 Datum




REPUBLIKA E KOSOVËS-REPUBLIKA KOSOVO- REPUBLIC OF KOSOVA

Kuvendi Komunal Obiliq - Skupština Opštine Obiliq - Municipality Assembly Obiliq

Drejtoria për Shëndetësi dhe Mirëqenie Sociale- Direkcija za Zdravstvo i Socijalno Mirotvorno
 Department for Health and Sociale Welfare

Datë:	20.01.2020
Për/Za/To:	z. Arben Berisha-Drejtor i DPUKP
Përmes/Preko/Through	z. Xhafer Gashi-Kryetar i Komunës
Nga /Od/From:	Vlora Kabashi-Drejtor i DSHMS
Tema/Subjekat/Subject:	Kërkesë për bartje të parcellës



Kërkoj nga Drejtoria e juaj që parcella me numër P-72602008-01189-0, minimum 10 ari, të barten në të drejtat e Drejtorisë së Shëndetësisë dhe Mirëqenjes Sociale, më konkretisht AMF-ja në Breznicë të bartet në emër të QKMF-së, Obiliq.

Meqë objekti ekzistues, AMF-ja në Breznicë është shumë e vjetër dhe nuk i plotëson nevojat për ofrimin e shërbimeve cilësore shëndetësore, DSHMS planifikoi për vitin 2020 ndërtimin e një Ambulance të re në vend të objektit ekzistues.

Andaj, për inicimin e procedurave dhe që të paisemi me leje ndërtimi, paraprakisht kërkojmë nga drejtoria e juaj që minimum 10 ari të parcelës me numër P-72602008-01189-0 e cila figuron në emër të Shkollës fillore, të barten në emër të QKMF-së Obiliq.

Kësaj shkresë ja bashkangjes fletën poseduese në emër të "Shkollës Fillore", kopjen e planit të AMF-së Breznicë, kopjen e letërnjoftimit.

Me respekt,