

Dalës-Izlazne

Nr. XVI-149
Br.


Data 17.12.2019
Datum

OBILIĆ-OBILIĆ



Republika e Kosovës-Republika Kosovo- Republic of Kosova
Komuna Obiliq - Opština Obilić - Municipality Obiliq

Data	
Për	Kryesuesin e KK-së, z.Burim Gërguri
Përmes	Kryetari i Komunës, z. Xhafer Gashi
Nga	Drejtori i DBZHR, Bejtullah Mjekiqi
Lënda	K ë r k e s ë



I nderuar,

Me kërkesën e drejtorit të Drejtorisë së Arsimit po ju drejtohem juve për shndërrimin e tokës bujqësore në atë ndërtimore për ndërtimin e një çerdhe për fëmijë në fshatin Mazgit, i cili është donacion i Bashkimit Evropian.

Mbesim me shpresë se anëtarët e KK-se do të aprovojnë këtë kërkesë pasi që është në interes publikë.

Me nderime !

Qarku i Prishtinës

Nr. XVI-1411 Data 05.12.2019
ar. Datum

REPUBLIC OF KOSOVO
MINISTRIA E BUEJËSISË, PYLLTARISË DHE ZHVILLIMIT RURAL
MINISTRY OF AGRICULTURE, FORESTRY AND RURAL DEVELOPMENT
Arbëri Dardane - Leskovice - Control Station

Nr./Br./No. 4908
Nr. i fq./Br. Str./No. pg. 2
Data/Datum/Date 05.12.2019
PRISHTINE - PRISHTINA - PRISTINA



Republika e Kosovës - Republika Kosovo - Republic of Kosovo

Kuvendi Komunal Obiliq - Skupština Opštine Obilić - Municipality Obiliq

Drejtoria për Bujqësi dhe Zhvillim Rural



Data :	16.08.2019
Për:	Ministria e Bujqësisë, Pylltarisë dhe Zhvillimit Rural – Prishtinë
Përmes:	z. Xhafer Gashi, Kryetar i Komunës
Nga:	Bejtullah Mjekiqi, Drejtor i DBZHR-së
Lënda:	Akt Përcjellës

Të nderuar,

Me kërkesë të Drejtorisë Komunale për Arsim Nr.X-1318 të datës 05.12.2019 e cila ka të bëjë me ndërrimin e destinimit të tokës bujqësore në tokë ndërtimore.

Pëlqimin e jep Ministria e Bujqësisë Pylltarisë dhe Zhvillimit Rural

Bashkangjitur me kërkesë gjeni dokumentet:

- Fleta Poseduese dhe kopja e planit
- Lokacioni përfshinë ngastrat e koncentruar në kuadër të zonës kadastrale në Mazgit me fletët poseduese 05-1401/2018.P-72614046-00642K-5
- Vendimi i kuvendit komunal për caktimin e vendit Nr. I-70 të Datës 30.04.2018

Me Respekt!




Kosovo - Republic of Kosova

Ministria e Punëve Publike dhe Transportit
 Nr. X-1318
 Prishtinë, 05.12.2019
 Republika e Kosovës - Republika e Kosovës



Komuna e Obiliqit - Opština Obilić - Municipality Obiliq

Datë:	05/12/2019
Nga:	Drejtori i DKA-së
Për:	Drejtorinë e DBZHR, OBILIQ
Lënda:	Kërkesë



K È R K E S Ë

Kërkojmë nga DBZHR që në bazë të Ligjit nr.02/L-26, neni 15 Për Tokën Bujqësore , për parcelen Katastrale nr. P-72614046-OK642-5, Zonë Katastrale Mazgit në Sipërfaqe 13505 m², të fillojnë procedurat, për ndrimin e destinimit të shfrytëzimit, nga toka bujqësore në tokë ndërtimore.

Arsyetim

Me Vendimin e Kuvendit Komunal të Obiliqit Nr.I-70 dt.30.04.2018, është caktuar lokacioni për ndarjen e parcelës Nr.OK642-5 Zona Katastrale Mazgit me sipërfaqe prej 13503 m², për ndërtimin e Kopshtit për fëmijë të financuar nga programi IPA II. Parcela Nr.OK642-5 Zona KatastraleMazgit, gjendet nën masën e komasacionit, në bazë të Ligjit Nr.02/L-26 për Tokën Bujqësore neni 15 thuhet " Tokës Bujqësore në sistemin e ujitjes nuk mund t'i ndërrohet destinimi i shfrytëzimit përveç ngritjes së objekteve me rëndësi të veçantë publike " .

Duke pasur parasysh që , Kopshti për fëmijë që planifikohët të ndërtohet në parcelën OK642-5 ZK.Mazgit, është objekt me randësi të veçant dhe publik, dhe duke pasur parasysh Vendimin e Kuvendit Komunal të Obiliqit Nr.I-70 dt.30.04.2018, konsiderojmë që në bazë të Ligjit Nr.02/L-26 për Tokën Bujqësore neni 15, plotësohen kushtet dhe kriteret, që parcelës Nr. P-72614046-OK642-5, Zonë Katastrale Mazgit në Sipërfaqe 13505 m², ti ndërrohet destinimi i shrytëzimit, nga toka bujqësore në ndërtimore.

Me shpresë që do të realizohët kërkesa e DKA-së

Me shendet

Agim Spahiu, DKA Obiliq



REPUBLIKA E KOSOVËS - REPUBLIKA E SHQIPËRIE
KOMUNA E OBILIQIT - OPSTINA OBILIC
DREJTORIA E ADMINISTRATËS PËRGJITHSHME
UPRAVA OPŠTE ADMINISTRACIJE



Nalbs-izlazno

Nr. 1-70
Dr.

Data 30.04.2018
Datum



OBILIQ-OBILIC

Republika e Kosovës - Republika Kosovo - Republic of Kosovo
Kuvendi Komunal Obiliq - Skupština Opštine Obiliq - Municipality Assembly Obiliq

Në mbështetje të nenit 12.2, pika d) të Ligjit për Vetëqeverisjen Lokale nr.03/L-040, (Gazeta Zyrtare nr.28 të dt.04.06.2008), nenit 44.1 dhe 47.3 të Statutit të Komunës dhe nenit 11 dhe 3.9 të Rregullores së punës të Kuvendit, pas shqyrtimit të kërkesës nr. X-253, të dt.23.04.2018, Kuvendi komunal në mbledhjen e mbajtur me dt. 30.04.2018, mori këtë:

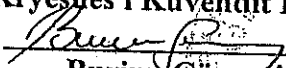
V E N D I M


1. Ç'fuqizohet vendimi nr. -I-103, i dt.23.11.2017 për lokacionin e paraparë Obiliq për ndërtimin e Kopshtit për fëmijë, të financuar sipas programit IPA II, ne parcelat:
-Nr.P72614055-01435-0, ne sipërfaqe prej 17258 m²
-Nr.P72614044-01436, ne sipërfaqe prej 18685 m².
2. Caktohet lokacioni për ndarjen e parcelës Nr.P-72614046-0K642-5, Zonë Kadastrale-Mazgit në sipërfaqe prej 13503 m² për ndërtimin e Kopshtit për fëmijë, të financuar nga programi IPA II.
3. Obligohet DPUKP, që ta zbatoj këtë vendim.
4. Ky vendim hyn në fuqi 15 ditë pas regjistrimit në zyrën e protokolit të MAPL-së, dhe shtatë (7) ditë pas publikimit në web faqen e Komunës.

T'i dërgohet

- Kryetarit
- Nënkryetarit
- Kryesuesit
- Drejtorit të ad.së përgj.
- Këshilltarëve
- DKA
- MAPL
- Arkivit

Kryesues i Kuvendit Komunal


Burim Gërguri



EKSTRAKT NGA CERTIFIKATA/IZVOD IZ CERTIFIKATA/EXTRACT OF CERTIFICATE

PERSONI / OSOBA / PERSON : P.SH.KUVENDI KOMUNAL OBILIQ

Numri i lëndës / Broj Predmet / Case Referent Number: 05-1401/2018
Data dhe koha e lëshimit / Datum i vreme izdavanja / Date and time of submission: 23.04.2018 - 09:59
Komuna / Opština / Municipality: Obilic / Obilic / Obilic
Zyra Kadastreale Komune / Opštinska Katastarska Kancelarija / Municipal Cadastral Office: Obilic / Obilic / Obilic


A. TË DHËNAT PËR PERSONIN / PODACI O OSOBI / PERSON'S DATA

Mbienter/Emri i afizimit (Biznesi) Prezime / Naziv poslovanja (biznis) Last Name / Business Name	Emri Ime First Name	Emri i babait Ime oca Father's Name	Gjina Pol Gender	Nr. personal/ biznesit Liceni broj/prof poslovanja ID. No.	Shteti i shtetësisë apo regjistrimit Država džavljansva ili uključenja Country of citizenship	Ditëindja/Data e themelimit Rodendan/Dan osnivanja Date of Birth/Establishment	Krijuar më datën Uradjeno na dan Created On	Azhuruar Ažurirano Updated
P.SH.KUVENDI KOMUNAL OBILIQ				KCID2604066	KOSOVA/ KOSOVA/ KOSOVO			

A.1 ADRESA E PERSONIT / ADRESA OSOBE / PERSON'S ADDRESS

Vendbanimi Prebivalište Resident	Kodi Postal Poštanski kod Postal Code	Hollësitë e adresës Pojednosti adrese Address Details	Adresa tjetër Druga adresa Other address	Azhuruar Ažurirano Updated
OBILIQ/ OBILIC/ OBILIQ			OBILIQ	

Objekt kategorija Kadastrirana jedinica Cadastral unit	Zona Kadastrirana zona Cadastral zone	Loti i dijelovi Vrsta jedinice Unit type	Tip i prava Tip imovine Property Type	Zona E/R Zone E/R	Kat./Kover B-Sprat ili Spratova Floor number	Vredni i kvadrati Zvano imesto Place name	Stavljeno Površina Area	Stavljeno akual/Kultura - Klasa, Aktivna upotreba/ Kultura-klas Actual user/Culture-class	Stavljeno Dio imovine Share quota	Loti i dijelovi Vrsta prava Type of the right	Vrijeme Ažurirano Updated
P-72614046-00642K-3	MAZGIT / MAZGIT / MAZGIT	PARCELA / PARCELA / parcel		R		T-148 / T-148 / T-148	26846	Bujšore - Kullosat - Kullosä E Klasas I / / Poljoprivredno - Pašnjaci - Pashjak I Klasse / / Agriculture - pasture - 1st Class Pasture / /	1 / 1	Poseđim individual / Individualna Dražavna / single possessor	
P-72614046-00642K-5	MAZGIT / MAZGIT / MAZGIT	PARCELA / PARCELA / parcel		R		T-148 / T-148 / T-148	13503	Bujšore - Kullosat - Kullosä E Klasas I / / Poljoprivredno - Pašnjaci - Pashjak I Klasse / / Agriculture - pasture - 1st Class Pasture / /	1 / 1	Poseđim individual / Individualna Dražavna / single possessor	



3.3- COOLING PIPE OF THE GENERATOR PROBLEM

An EU funded project managed by the European Union Office in Kosovo





Republika e Kosovës

Republika Kosovo - Republic of Kosovo

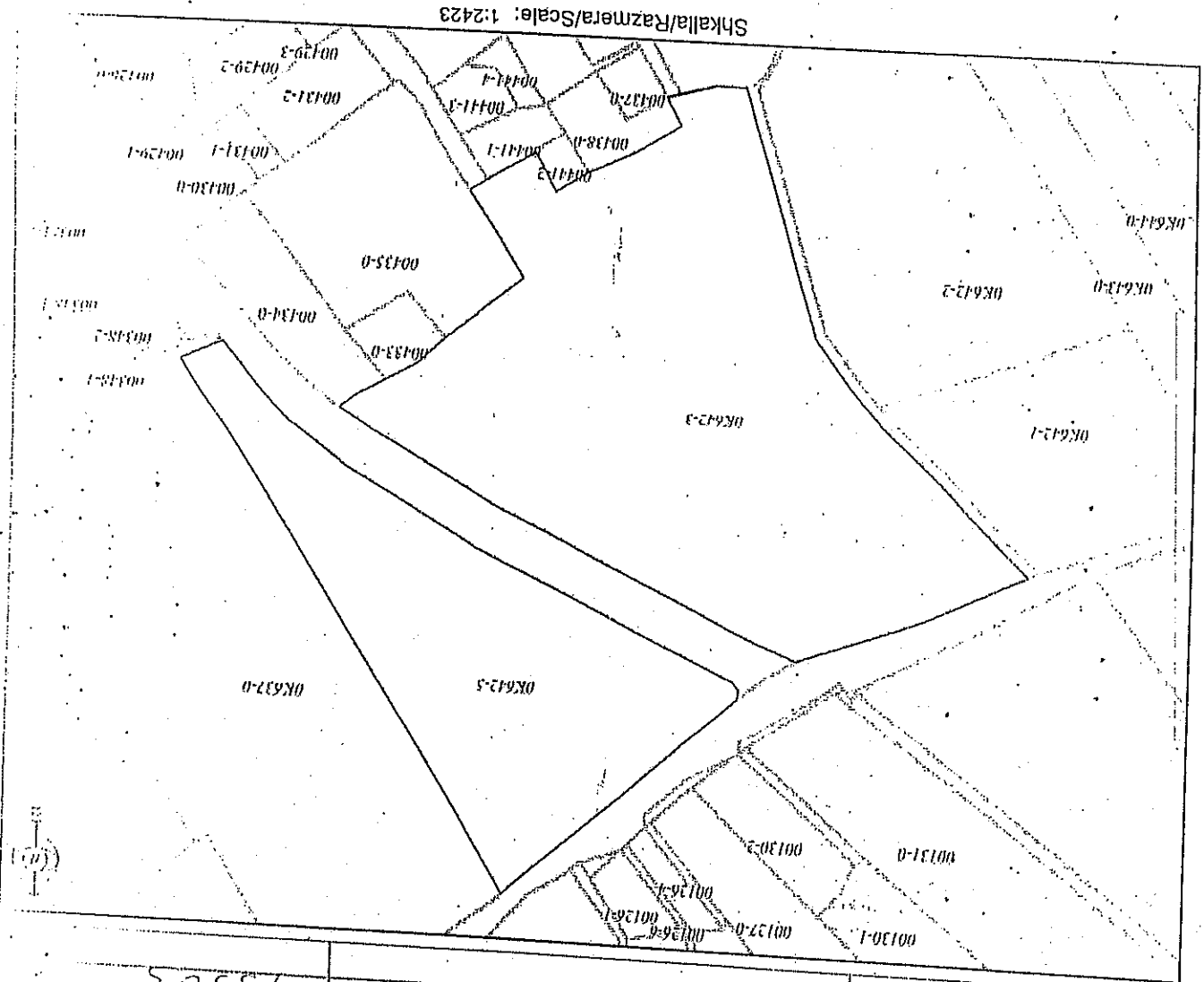
Qeveria - Vlada - Government

Ministria e Mjeteve të Planifikimit Hapësinor / Ministarstvo Prostornog Planiranja / Ministry of Environment and Spatial Planning
 AGENCIA KADASTRALE E KOSOVËS / KATASTARSKA AGENCIJA KOSOVA / KOSOVA CADASTRAL AGENCY

KOPJA E PLANIT / KOPIJA PLANA / COPY PLAN

Zyra Kadastreale Komonale / Opštinska Kancelarija / Municipal Cadastral Office : OBILJO
 Zona Kadastreale / Katsarska Zona / Cadastral Zone : Mazgll

Njësia/ednjica/Unit	P-72614046-OK642-3	P-72614046-OK642-5
Tipi/Vrsta/Type	PARCEL	PARCEL
Sipërfaqja/Površina/Area m ²	26846	18503



Shkalla/Razmera/Scale: 1:2423

Punoi/Obradio/Created:

Data/Data/Date: 02.05.2018

Koha/ Vreme/ Time: 10:36:12

Nënshkrimi/Polpis/Signature:

Shënimi/Beleška/Note:

[Signature]

Approvo/Usvojo/Aproved: Drejtor/Direktor/Director

Nënshkrimi/Polpis/Signature:

[Signature]

- g) ndërtohen objektet dhe pajisjet e infrastrukturës komunale për ujë të pijshëm dhe ujëra të zeza;
- h) ndërtohen objekte shkollore dhe shëndetësore dhe objekte për raste sociale.

14.4. Vendimin për lirim nga pagesa e kompensimit e nxjerr organi kompetent komunal.

14.5. Procedurat e kompensimit dhe lartësia e kompensimit për ndërrim destinimi të tokës bujqësore do të përcaktohen nga Ministria, me akt të veçantë nënligjor.

Neni 15

Shfrytëzimi i tokës bujqësore në sistemin e ujitjes

Tokës bujqësore në sistemin e ujitjes nuk mund t'i ndërrohet destinimi i shfrytëzimit përveç ngritjes së objekteve me rëndësi të veçantë publike.

Neni 16

Ruajtja e shtresës së plleshme të tokës

16.1. Krahas pagesës së kompensimit nga neni 14.1. i këtij Ligji, investitori është i obliguar që para fillimit të kryerjes së punëve në tokën bujqësore, të largoj dhe të ruajë shtresën potencialisht të plleshme të tokës për nevoja të rikultivimit të tokës ose për aftësimin e tokës me plleshmëri më të vogël apo të tokës së pa plleshme për prodhimtari bujqësore.

16.2. Ndarja dhe ruajtja shtresës së plleshme të tokës dhe potencialisht të plleshme, e cila është hequr para ndërtimit të objektit industrial dhe objekteve të tjera, shfrytëzohet sipas udhëzimit të organit kompetent për bujqësi konform metodologjisë unike, për aftësim të tokës me plleshmëri më vogël apo tokës së paplleshme për prodhimtari bujqësore.

Neni 17

Rikultivimi i tokës bujqësore

17.1. Toka bujqësore e cila është shfrytëzuar për destinime tjera nga neni 13.1 (b) dhe 13.2 të këtij Ligji, e cila nuk ka karakter të përhershëm, i kthehet destinimit të parë apo destinimit tjetër, përkatësisht aftësohet për prodhimtari bujqësore sipas projektit për rikultivim. Pëlqimin në projektin për rikultivim e jep organi kompetent komunal për bujqësi.

17.2. Krahas kërkesës për dhënie të lejes për ndërtime për shfrytëzim të përkohshëm të tokës bujqësore për destinime të tjera si dhe për ndërtimin e përkohshëm nga e cila vjen deri te dëmtimi përreth i tokës bujqësore, shfrytëzuesi është i detyruar ta paraqet projektin për rikultivim i cili bëhet në pajtim me dokumentacionin teknik për ndërtim, përkatësisht kryerja e punëve me pëlqimin e organit nga paragrafi 1 i këtij neni.

17.3. Projekti i rikultivimit nga paragrafi 1 i këtij neni i nënshtrohet vlerësimit profesional. Vlerësimin profesional të projektit të rikultivimit e bënë institucioni profesional nga fusha e bujqësisë.