



Ministria e Mbrojtjes së mjedisit, Planifikimit dhe Konstruksionit
Drejtoria e Përgjithshme e Planifikimit dhe Konstruksionit

Dukezëzina

Nr. 1-74 data 21.07.2017

Br.


OBJEKTI PAVAR



KOMUNA E OBILIQIT



STRATEGJIA PËR ZHVILLIM
SOCIO-EKONOMIK LOKAL 2017-2021



Dalja e 130/16

№ 11-EEB Data 06.10.2016

№/ Datum

№/11/16/1000

Republika e Kosovës- Republika Kosova- Republie of Kosova
Kuvendi Komunal Obiliq - Skupština Opštine Obiliq - Municipality Assembly Obiliq

Në mbështetje të nenit 13 dhe 58 të Ligjit për Vetëqeverisjen Lokale nr. 03/L-40 (Gazeta Zyrtare nr. 28 të dt. 04.006.2008), 73 të Statutit të Komunës, Kryetari i Komunës së Obiliqit me 04.10.2016, morri këtë:

V E N D I M


1. Themelohet Komisioni për hartimin e Strategjisë për Zhyllim ekonomik të komunës së këtë përbërje:
 - Burim Gërguri – Kryetar i komisionit,
 - Zarife Behluli – anëtare
 - Enver Graiçevci – anëtar
 - Daut Mjekiqi – anëtar
 - Kaltrina Spahiu – anëtare
 - Selmon Asllani – Meli Com, anëtar i biznesit
2. Komisioni është i obliguar të bashkëpunoj me të gjitha drejtorit komunale për hartimin e kësaj strategjie.
3. Komisioni për punën e tij do të përpiloj draft dokument me të cilin do ta njoftoj Kryetarin e Komunës dhe Kuvendin Komunal.
4. Ky vendim hyn në fuqi në ditën e nënshkrimit.

I dorëzohet:

- Kryetarit të komunës,
- anëtarëve të komisionit
- drejtorit DAP
- arkivit

Kryetari i Komunës

Xhafer Gashi





1-74 3A-09 (2017)



Republika e Kosovës- Republika Kosovo- Republic of Kosovo

Kuvendi Komunal Obiliq - Skupština Opštine Obilić - Municipality Assembly Obiliq

Në mbështetje të nenit 12.2, pika c) të Ligjit për Vetqeverisjen Lokale nr.03/L-040 (Gazeta Zyrtare nr.28 te dt.04.06.2008), nenit 44.1 dhe 47.3 të Statutit të Komunës dhe II dhe 3.9 të Rregullores së punës të Kuvendit, Kuvendi Komunal në mbledhjen e mbajtur më 31.07.2017, mori këtë:

V E N D I M

- I. Aprovohet Strategjia për zhvillim socio-ekonomik lokal 2017-2021 .

- II. Ky vendim hyn në fuqi 15 ditë pas regjistrimit në zyrën e protokollit të MAPL-së, si dhe publikimit në WEB-faqen e Komunës.

T'i dorezohet
- Kryetarit të Komunës
- Nënkyetarit
- Drejtorit të DAP
- Kryesuesit
- Këshilltarëve
-MAPL-së
- arkivit



Kryesuesi i Kuvendit Komunal


Adem Preniqi

Përmbajtja

Lista e Shkurtesave	3
Hyrja	Error! Bookmark not defined.
Vlerësimi i gjendjes aktuale	5
Model Analiza e përparësive, dobësive, mundësive dhe rreziqeve (SWOT analiza).....	22
Vizioni.....	24
Synimet dhe Objektivat Strategjike	24
Përzgjedhja e programeve dhe projekteve	27
Plani i zbatimit të projekteve.....	28
Aneksi	32Error! Bookmark not defined.

Lista e Shkurtesave

Sqarimet e shkurtesave të përdorura në dokument si:

KK- Kuvendi Komunal

MAPL - Ministria e Administrimit të Pushtetit Lokal

KEK - Korporata Energjetike e Kosovës

MMPH-Ministra e Mjedisit dhe Planifikimit Hapësinor

PK-Policia e Kosovës

TC-Termocentralet

MBZHR-Ministria e Bujqësisë dhe Zhvillimit Rural

KRM- Kompania rajonale për mbeturinave

KMDK - Kompania për menaxhimin e deponive të Kosovës

Hyrje

Ky dokument paraqet planin për zhvillim ekonomik dhe social të komunës së Obiliqit. Përpilimi i tij është i bazuar në Model-Planin për Zhvillim Socio-Ekonomik Lokal të përpiluar nga Ministria e Administrimit të Pushtetit Lokal në bazë të Ligjit Nr. 03/L-040 për Vetëqeverisje Lokale. Një plan i qëndrueshëm, i realizueshëm dhe efektiv sigurohet nëse ai bashkërendohet me faktorët e tjerë që ndikojnë në zhvillimin e komunës. Për këtë arsye, grupi punues komunal e ka përpiluar dokumentin në fjalë duke u munduar të bashkërendis qëllimet dhe aktivitetet e komunës me Planin Strategjik Afat-Mesëm e Afatgjatë të zhvillimit socio-ekonomik të Kosovës.

Si fillim, ky dokument paraqet një analizë të gjendjes aktuale socio-ekonomike në komunën e Obiliqit. Në bazë të analizës vërehet se komuna e Obiliqit, edhe pse është komunë industriale, ballafaqohet me probleme të shumta, si: a) ndotja e madhe nga KEK-u; b) zhvendosja e fsharrave; c) zënia e tokës bujqësore; dhe d) zhvillime hapësinore (ndërtime) spontane (pa plan). Këto probleme po rezultojnë në efektet si në vijim: a) mungesa e një jete të rehatshme për shkakun e ndotjes; b) mosinteresimi për të jetuar në Obiliq, sidomos në afërsi të termocentraleve; c) zhvendosja e fshatrave dhe ndërtimi i fshatrave të reja; d) lënja e tokës pa u punuar; e) zvogëlimi i fondit të tokës së bukës; f) prodhime bujqësore të kontaminuar; g) investime të rrezikuara përgjatë akseve rrugore të rendit të parë; dhe h) investime në infrastrukturë me kosto të lartë. Ngjashëm me komunat e tjera, komuna e Obiliqit posedon një buxhet komunal mjaft të vogël i cili ia vështirëson zhvillimin e shumë aktiviteteve dhe investimeve kapitale. Komuna e Obiliqit ballafaqohet gjithashtu me një infrastrukturë të dobët fizike e cila krijon probleme si për qytetarët po ashtu edhe për bizneset të cilat veprojnë në komunën e Obiliqit. Një problem mjaft madhor i komunës është edhe degradimi i ujit, ajrit dhe tokës nga termoelektranat të cilat veprojnë në territorin e komunës mbi 60 vite. Ndotja e ujit, ajrit dhe tokës ka ndikuar në rritjen e numrit të sëmundjeve respiratore. Deponia regjionale e cila ndodhet në fshatin Mirash të komunës së Obiliqit ka ndikuar gjithashtu në degradimin e ujit, ajrit dhe tokës. Një problem tjetër i cili vlen të ceket është edhe mos-funksionimi i projektit Hadja e Re i cili parasheh një zhvendosje të mirë brenda komunës. Mos-funksionalizimi me kohë i këtij projekti, po ndodh se mungon infrastruktura fizike (rruge, kanalizim, shkolla, etj) në të cilën duhet punuar nga Ministria e Mjedisit dhe Planifikimit Hapësinor. Kjo po ndikon në shpërnguljen e popullatës së atyre vendbanimeve jashtë territorit të komunës

Në bazë të analizës së gjendjes ekonomike dhe analizës SWOT, janë përcaktuar objektivat dhe qëllimet e komunës. Pasi që strategjia parashihet për një periudhë 5 vjeçare (2017-2021), komuna e Obiliqit i ka përzgjedhur 5 synime strategjike të cilat parashihet se do të ndikojnë në përmirësimin e jetës socio-ekonomike në komunën e Obiliqit. Synimet përfshijnë përmirësimin e infrastrukturës fizike, përmirësimin e ambientit/mjedisit, krijimin e kushteve të favorshme për zhvillim të biznesit, përmirësimi i mirëqenies sociale, dhe zhvillimin e bujqësisë. Për realizimin e këtyre synimeve janë përzgjedhur objektiva specifike të cilat tregojnë rezultatet specifike të cilat duhet të arrihen dhe kohën se kur do të arrihen.

Në mënyrë që të arrihen objektivat e përcaktuara, komuna e Obiliqit ka paraparë një numër të aktiviteteve të cilat janë të paraqitura në pjesën e projekteve. Projektet e parapara për t'u implementuar gjatë periudhës 5 vjeçare parashihet se do të ndihmojnë arritjen e objektivave dhe synimeve të parapara në dokument.

Vlerësimi i Gjendjes Aktuale

Kjo pjesë e strategjisë për zhvillim ekonomik përmban informata mbi gjendjen aktuale socio-ekonomike në Komunën e Obiliqit. Më specifikisht, kjo pjesë paraqet informata mbi shtrirjen gjeografike, popullsinë, infrastrukturën, gjendjen ekonomike, arsimin, shëndetësinë, dhe shërbimet komunale. Në bazë të analizës së gjendjes aktuale do të nxirren synimet dhe objektivat konkrete.

Pozita dhe veçoritë gjeografike - Komuna e Obiliqit shtrihet në pjesën skajore të rrafshit të pasur të Kosovës, 10km në veri-perëndim të Prishtinës, qendër administrative, politike dhe universitare e Republikës së Kosovës. Ka një pozitë të mirë gjeografike dhe kufizohet me pesë komuna të tjera: komunën e Prishtinës, Fushë Kosovës, Drenasit, Vushtrrisë dhe Besianës. Po ashtu, ka edhe një lidhje hekurudhore të rëndësishme me Fushë Kosovën si një hekurudhore dhe Mitrovicën.

Territori i komunës së Obiliqit ka një sipërfaqe prej 105 km² dhe zë një hapësirë rreth 1% të territorit të Kosovës. Këtë sipërfaqe e përbën një reliev i ndryshëm, me terren malor, sipërfaqe fushore dhe të rrafshët me tokë pjellore. Pjesa qendrore shtrihet rreth lumit Sitnica dhe lumit Llap, ndërsa pjesët tjera të relievit në perëndim shkojnë duke u ngritur në kodra e lugina të malit Qyqavica, dhe në veri po ashtu në kodra e lugina të malit të Kopaonikut (Albanikut).

Në territorin e komunës kalojnë tre lumenj, Sitnica, Drenica dhe Llapi. Lumi Sitnica përshkon territorin e komunës nga jugu në veri dhe tërheq rreth 80% të ujërave të akumuluar në sipërfaqe në drejtim të veriut. Lumi Sitnica derdhet në lumin Ibër në Mitrovicës. Lumi Drenica rrjedh në perëndim dhe derdhet në lumin Sitnicë para hyrjes në jug në territorin e komunës, Lumi Llap rrjedh në lindje i cili derdhet në lumin Sitnicë në veri të territorit të komunës. Prurjet e lumit të Sitnicës ndryshojnë në minimale 0.5 – 1.5 m³/s dhe maksimale 50 – 120 m³/s me mesatare prej 5 – 10 m³/s. Gjatë periudhave të vërshimeve, rrjedha e lumit arrin gjerësinë deri në 1000 m në zonat e vërshimit dhe mund të ndërhyj me deponinë e hirit të TC Kosova B.

Territori i komunës i nënshtrohet ndikimeve klimatike nga pellgu i Sitnicës dhe ai i Ibrit. Ka mikroklimë me specifikat e veta në të cilën kanë ndikuar proceset kimiko teknologjike si rrjedhojë e zhvillimeve nga industria energjetike. Proceset e emisionit dhe imisionit në këtë zonë kanë shtrirë ndikimin e tyre në aerosolet dhe elementet e tjera klimatologjike. Për shkak të proceseve kimiko teknologjike, territori ka një shkallë të lartë të lagështisë relative që varion nga 95% - 47%, përderisa kufijtë normal zakonisht janë prej 45-56%.

Temperatura e ajrit është e ndryshueshme ku vlera mesatare vjetore është 10.2°. Muaji më i ftohtë është Janari me -1.5°C përderisa muaji më i ngrohtë është Gushti me temperaturë mesatare vjetore 20.5°C. Amplituda vjetore e temperaturës së ajrit është 21.9°C ku me vlerat ekstreme dhe me elementet tjera krijojnë klimën e regjimit kalimtar në mes të klimës mesatare kontinentale të ashpër malore, kur vjeshta është më e nxehtë se pranvera për 1.5°C.

Në regjimin e reshjeve atmosferike të territorit dhe rrethinës, ndikim parësorë kanë aktivitetet ciklonike me prejardhje të ndryshme të cilat manifestohen gjatë rrugëtimit të masave ajrore me shkallë të lartë të lagështisë dhe të ftohta nga Atlantiku ndërsa ato të nxehtat nga jugu nga hapësira Mesdhetare, si dhe ato që depërtojnë gjatë dimrit si masa të ftohta të ajrit që vijnë nga Veriu dhe Veri-Lindja. Sasia e reshjeve ndryshon nga 670 - 810 mm. Në tërë komunën gravitojnë 20 vendbanime të shtrira në 18 zona kadastrale që janë: Obiliqi (i ri dhe i vjetër), Mazgit i ultë, Mazgit i lartë, Llazarevë, Milloshevë, Bakshi, Raskovë, Bajmofc, Breznicë,

Kozaricë, Plemetinë, Hamidi, Sibovc, Grabofci i Epërm, Shipitullë, Hade, Mirash, Lajthishtë, Palaj dhe Dardhishtë.

Popullsia - Zhvillimi i popullsisë është një fushë mjaft me rëndësi për planifikime dhe zhvillime të ardhshme. Të gjitha zhvillimet në hapësirë bëhen në interes të vetë popullatës. Prandaj, analiza e zhvillimeve demografike është e domosdoshme për planifikim adekuat të zonës duke aluduar në kërkesat e popullsisë dhe interesin e zonës për zhvillime të ardhshme. Në bazë të rezultateve preleminare të regjistrimit të popullsisë numri i banorëve në komunë është rreth **21,549** banorë.

Struktura e popullsisë sipas moshës dhe gjinisë ka rëndësi të madhe për zhvillimin demografik, ekonomik dhe social. Nga kjo strukturë rrjedhin kontingjentet kyçe të popullsisë, që kanë ndikim në zhvillimin demografik dhe socio-ekonomik të një popullate. Komuna ka popullsi kryesisht të re, edhe pse në periudhat e fundit kohore vërehen disa tendenca me ndryshime të vogla në zvogëlimin e grup-moshave të reja. Mbi 35% e popullsisë së përgjithshme në këtë zonë janë me moshë të re 0 deri 18 vjeç. Ndërsa, grup-mosha 19–35 vjeç e përbën mbi 25% të popullsisë, grup mosha 36–65 vjeç përfshin rreth 35% dhe mosha mbi 66 vjeç e popullsisë përfshin 4.9% të popullsisë së përgjithshme. Këto të dhëna më së miri tregojnë se kjo zonë si edhe e tërë Kosova ka një popullsi të re me rreth 60% të saj nën moshën 35 vjeçare. Sa i përket raportit gjinor, ekziston një ndryshim i vogël gjinor, në popullsinë e kësaj zone, ku popullsia mashkullore merr pjesë me 50.5% (10,885 meshkuj) në krahasim me popullsinë femërore që ka 49.5%, përkatësisht 10,664 femra të popullsisë së përgjithshme 21,549.

Tabela 1: Struktura e popullsisë sipas moshës

Vitet	Përqindja
0-18	35
19-35	25
36-65	35
66+	5

Burimi: Agjencia e Statistikave të Kosovës, 2012

Rreth 6,864 banorë ndodhen në qytezën e Obiliqit që ka një rregullim urban dhe rreth 14,685 banorë jetojnë në zonat rurale. Shumica e këtyre vendbanimeve janë të vendosura më larg qendrave urbane dhe janë kryesisht vise rurale, të cilat janë fshatra tipike bujqësore. Karakteristikë e këtyre vendbanimeve është shkalla e lartë e autonomisë. Në shumicën e vendbanimeve kemi banim individual, kurse në Obiliq kemi banim të përzier kolektiv dhe individual. Në vendbanimet që ndodhen afër qendrave urbane dhe atyre afër rrugëve vërehen tendencat e zhvillimit linear duke i përcjellë vijat komunikative, për këtë arsye objektet e banimit si dhe ato të bizneseve shtrihen në formë vargore. Numri më i madh i objekteve të banimit është ndërtuar në hapësirat e rrafshëta urbane, që njëkohësisht është edhe hapësira më e banuar. Për nga cilësia e materialit ndërtimor, sipërfaqes së ndërtuar dhe pajisjeve në hapësirat e banimit, kjo zonë gjithashtu disponon me një fond banesor mjaft cilësor.

Migrimi - Migrimi i popullsisë sot paraqet një problem shumë dimensional si: hapësinor, demografik, ekonomik, social dhe politik. Migrimi është duke nxitur një varg faktorësh të ndërlikuar dhe shpeshherë reciprokisht të lidhur e të kushtëzuar. Mungesa e të dhënave demografike në përgjithësi dhe për migrimet në veçanti, vështirëson punën dhe arritjen deri te rezultatet e sakta mbi migrimet për këtë zonë. Sipas vlerësimeve të ndryshme mund të thuhet se

në komunën e Obiliqit ka migrim të theksuar brenda territorit të komunës, kryesisht nga viset me të thella rurale drejt atyre urbane. Mirëpo, nuk duhet harruar se ka edhe migrim jashtë vendit të cilët përbëjnë një numër relativisht madh të popullatës. Shkaqet që i kanë kushtëzuar këto migrime janë të natyrave të ndryshme, duke përfshirë ato ekonomike e që lidhet me papunësinë, pastaj edhe shkaqet sociale, politike, etj. Shkaqet ekonomike dhe papunësia janë ndër faktorët kryesor që i kanë kushtëzuar këto migrime, për faktin se në vendin tonë një numër i konsiderueshëm nuk kanë mundur të gjejnë punë dhe si zgjidhje e vetme për të siguruar kushte më të mira të jetesës ishte emigrimi dhe punësimi në botën e jashtme.

Infrastruktura - Rrjeti rrugor në komunë ka një zhvillim shumë të volitshëm që i mundëson lidhje të shpejta me rrugë nacionale dhe rajonale. Nëpër komunën e Obiliqit kalon rruga magjistrale që lidh kryeqytetin, Prishtinën me Mitrovicën, ndërsa brenda territorit të komunës së Obiliqit kalojnë 7.8km të kësaj rruge magjistrale. Auto udha "Ibrahim Rugova" e cila ka hyrjen dhe daljen në fshatin Mazgit përshkon qytetin e Obiliqit në pjesën perëndimore të territorit të komunës si dhe përveç lidhjes me Shqipërinë përmes saj bëhet qarkullim më i mirë dhe i shpejt për në aeroportin "Adem Jashari".

Përgjatë territorit të komunës së Obiliqit kalojnë gjithsej 4.4 km të auto udhës. Përveç kësaj, ekzistojnë edhe rrugët regjionale të cilat lidhin Obiliqin me komunën e Fushe Kosovës, Podujevës dhe Vushtrrisë. Brenda territorit të komunës së Obiliqit kalojnë gjithsej 21.2 km të kësaj rruge regjionale. Rrugët lokale – lidhin gjithsej 18 zona kadastrale. Nga gjithsej 1,663 segmente rrugore në territorin e komunës së Obiliqit në gjatësi të përgjithshme prej 244.1 km, rrugë të asfaltuara janë 109.6 km. Kurse të trajtuara me zhavorr ose rrugët të rendit të IV-të, këto tre vite janë trajtuar afër 30 km rrugë nëpër fshatra e lokalitete.

Furnizimi me energji elektrike - edhe me tutje nuk është i mirë për shkak të reduktimeve në vazhdimësi nga KEDS. Megjithatë, ka pasur investime në rrjet e trafo të cilat kanë përmirësuar gjendjen me furnizim në disa lokalitete si: Mazgit i Naltë me dy trafo e rrjet, në Milloshevë dy trafo e rrjet të ri, në Obiliq në tre lokalitete, në Siboc trafo e rrjet të ri, Plemetin trafo e rrjet të ri, në Raskovë, Bakshi, Shkabaj (pjesa me Dardhishtë), Palaj në rrjet. Por ende ka punë për t'u bërë në rrejt e trafo në Siboc (L.Mexhuani), Dardhishtë, Breznicë, Kozaricë e në shumë lokalitete në Obiliq.

Telekomunikacioni - Rrjeti i telefonisë fikse është e shtrirë në një pjesë të madhe, përkatësisht në nëntë (9) vendbanime si; Obiliqi i ri dhe i vjetër, Milloshevë, Raskovë, Bakshi, Palaj, Plemetin, Babimost, Mazgit, Llazarevë kurse pjesa tjetër, përkatësisht 50% e territori nuk kanë rrjet kabllorë të telefonisë, por trendi i kohës moderne me internet dhe telefonia mobile ka bërë që edhe kërkesa të jetë e vogël, me përjashtim fshati Graboc i cili ka kërkesë për qasje.

Shërbimet administrative- Komuna sipas Ligjit për Vetëqeverisje Lokale Ligji Nr. 03/L-040 është përgjegjëse kryesisht për ofrimin dhe kryerjen e shërbimeve primare ndaj qytetarëve. Si rezultat, komuna e Obiliqit i ofron të gjitha shërbimet dhe merr përgjegjësitë e përcaktuara nga Ligji për Vetëqeverisje Lokale Ligji Nr. 03/L-040.

Mirëqenia sociale - Komuna e Obiliqit edhe pse është komunë industriale, për fat të keq është njëra ndër komunat me buxhet më të varfër dhe numër mjaft të madh të familjeve me nevojë. Për çdo muaj janë përafërsisht 716 familje që varen nga skema sociale kurse afër 200 familje janë

raste ekstrem të varfra dhe pa zgjidhje të banimit të përhershëm. Numri i ekonomive familjare është afër 4,167 sipas numrit të banorëve 21,549.

Planifikimi urban - Qyteti i Obiliqit është relativisht vendbanim i ri i karakterit urban, i cili është rritur shpejt pas vitit 2000 kur filloj të shndërrohet në një qendër politiko-administrative dhe kulturore. Pjesa më e madhe e ndërtimeve, janë ndërtime të ulëta deri në dy kate, ndërsa zona me ndërtime relativisht të larta shtrihet përreth rrugës kryesore të qytetit duke formuar bërthamën urbane të qytetit. Maksimumi i lartësisë në ndërtimet e reja arrin në 6 kate. Ndryshimet e mëdha sociale të ndodhura në komunë në periudhën e fundit, e kanë gjetur të papërgatitur qytetin nga ana urbanistike, gjë që ka sjell rritjen e problematikës lidhur me zhvillimin urban të qytetit. Një nga arsytet kryesore ka qenë lëvizja e lirë e njerëzve, e cila solli si pasojë dyndjen e njerëzve nëpër qytete, të cilët, për të siguruar kushtet e nevojshme të jetesës, kryen ndërtime të jashtëligjshme pa kritere urbanistike, duke krijuar kështu zona joformale. Në këto zona bëhet i vështirë disiplinimi i ndërtimeve dhe krijohen vështirësi të mëdha në lidhje me infrastrukturën inxhinierike (rrugë, ujësjellës, kanalizim, elektrik, telefon, etj). Kështu, nga një zhvillim i planifikuar dhe i mbajtur gjithmonë nën kontroll, ky zhvillim urban filloi të dalë nga kontrolli në përmasa të pallogaritshme. Ndërtimet pa kritere të përcaktuara urbane e kanë rënduar dhe dëmtuar infrastrukturën dhe kanë zbehur mundësitë urbane të zhvillimit të qytetit në të ardhmen.

Në mungesë të planeve rregullative, nuk janë ruajtur hapësirat mjedisore dhe lidhjet funksionale të shtrirjes së strukturave të objekteve me destinime të veçanta siç janë zonat për arsim dhe edukim, shëndetësi, zonat e banimit, zonat e objekteve të sektorit publik, zonat rekreative-sportive, zonat e gjelbërimit publik, zonat për shërbime tregtare, zona hoteliere-turistike etj.

Shumica e problemeve në menaxhimin dhe planifikimin e hapësirës territoriale manifestohet për shkak të:

- Mungesës së planeve rregullative,
- Mungesa e standardeve urbane të avancuara,
- Menaxhim i dobët i hapësirës territoriale në komunë,
- Ndërtimet pa leje dhe zhvillimi i pakontrolluar i qytetit.

Rrugët - Në zonën katastrale Obiliq kalojnë gjithsej 467 segmente rrugore në një gjatësi të përgjithshme prej 254.8km. Prej të cilave 32.2 km janë të asfaltuara ndërsa pjesa tjetër është e pa asfaltuar.

Trotuaret- Gjatësia e përgjithshme e trotuareve në territorin e komunës së Obiliqit është 43,483.08 m, gjatësi kjo e cila nuk i mbulon, përkatësisht nuk është e mjaftueshme për kalimin e qytetarëve pa problem nëpër vendbanimet e tyre.

Transporti publikë - Përveç linjës rrugore e cila funksionon shumë mirë, përmes territorit të komunës së Obiliqit kalojnë dy linja hekurudhore. Njëra është linja Shkup-Fushë Kosovë-Mitrovicë dhe e dyta është linja Fushë-Kosovë – Pejë. Termocentralet Kosova A dhe Kosova B janë po ashtu të lidhura me rrjetë hekurudhor.

Parkingjet publike - Në komunën e Obiliqit janë tre parkingje publike dhe disa kënde publike. Gjendje kjo e cila nuk i plotëson nevojat dhe shkaktohen shume toilovi dhe bllokime të

trotuareve. Për këtë arsye paraqitet nevoja për parkingje të reja.

Ndriçimi publik - Komuna e Obiliqit ka punuar dhe është duke punuar në ndriçim publikë për t'i ofruar qytetarit një lëvizje më të sigurt. Rrjeti ekzistues i ndriçimit publik përfshinë qytetin e Obiliqit komplet (Obiliq i vjetër dhe Obiliq i ri), së bashku me 6 vendbanime tjera (3 prej të cilave të banuara me komunitetin minoritar). Është duke u punuar dhe është në fazën e përfundimit të ndriçimit publik edhe për dy vendbanime tjera (Raskovë dhe Bakshi) duke arritë kështu një gjatësi prej 35-37 km² me ndriçim publik. Mbetet ende për tu punuar ngase mbesin edhe 12 vendbanime (fshatra) tjera të cilat nuk kanë ndriçim por për të cilat ekzistojnë infrastrukturë për shtrirjen e rrjetit.

Furnizimi me ujë cilësorë të pijes – Në komunën e Obiliqit ekzistojnë dy (2) sisteme për furnizim me ujë cilësorë të pijes:

- Sistemi i Batllavës që menaxhohet nga KUR “Prishtina” e që furnizon 70% të zonës urbane të Obiliqit dhe nëntë (9) vendbanime tjera rurale me ujë, dhe
- Një (1) sistem tjetër (puset në “Obiliq i Vjetër”) që menaxhohen nga KUR “Prishtina” që furnizon 30% të zonës urbane të Obiliqit dhe pesë (5) vendbanime tjera rurale,

Furnizimi me ujë në këto vendbanime nga këto dy sistemet është i cilësisë së mirë. Sasia e furnizuar, përkundër kufizimeve, është në nivel të kënaqshëm. Reduktimet më të shpeshta bëhen gjatë stinës së verës. Njëri prej shqetësimeve është rrjeti i ujësjellësit në qytet, për shkak të vjetërsisë, dhe ekziston mundësia permanente që uji të kontaminohet. Vendbanimet e mëposhtme që furnizohen nga Ujësjellësi publik rajonal i Prishtinës janë: Obiliqi, Obiliqi i Vjeter, Mazgiti i ultë, Mazgit i epërmi, Dardhishta, Palaj, Hade, Lajthishta, Plemetini, Millosheva, Raskova, Bakshia, Llazareva, Brezhnica, Kozarica dhe Shkabaj. Jashtë furnizimit kanë mbetur tri vendbanime: Graboc, Shipitullë dhe Babimos (ky i fundit e ka rrjetin sekondar por vetëm gypin primar dhe deri në 99% është furnizuar nga sistemi tjetër (puset në “Obiliq i Vjetër”) që menaxhohen nga KUR “Prishtina”. Disa vendbanime furnizohen nga burimet nëntokësore (bunarët individuale) të cilat nuk i plotësojnë standardet e ujit të pijes.

Kanalizimi - Infrastruktura e rrjetit të kanalizimit të ujërave të ndotura, e cila përfshin tubacionet kryesore, d.m.th. primare, sekondare, pusetat, etj, është e projektuar dhe ndërtuar gjatë viteve 1970, 1985, 1990, 2000 - 2011, duke përfshirë fillimisht pjesën urbane të qytetit. Rrjeti i kanalizimit përveç grumbullimit të ujërave të ndotura urbane grumbullon edhe ujërat atmosferike. Shkarkimi i ujërave të ndotura bëhet në 8 pika shkarkuese pa trajtim paraprak në lumin Sitnicë. Derdhja e ujërave të zeza-sanitare nëpër sipërfaqe të hapura në ato vendbanime që nuk kanë qasje në rrjet të kanalizimit dhe shkarkimi i ujërave të zeza-sanitare të pa trajtuara në lumenjtë Llap, Drenicë dhe Sitnicë, janë probleme që kërkojnë zgjidhje të menjëhershme. Andaj, ndërtimi i rrjetit të kanalizimit dhe ndërtimi i impiantit për trajtimin e ujërave të zeza-sanitare, është çështje që kërkon zgjidhje të shpejtë. Vendbanimet të cilat nuk janë të kyqura në sistem të kanalizimeve janë: Graboc, Breznicë dhe Kozaricë (rrjeti sekondar) në lagjet informale në Millosheve dhe renovimi i rrjetit në qytet të Obiliqit.

Mbeturinat –Të gjitha shërbimet që lidhen me mbeturinat e ngurta komunale menaxhohen si shërbime publike në nivel rajonal nga dy kompani: i)Kompania rajonale për mbeturina (KRM)

“Pastrimi” në Prishtinë, e cila e menaxhon shërbimin e organizuar të grumbullimit dhe transportit të mbeturinave deri në deponi; dhe ii) Kompania për menaxhimin e deponive të Kosovës (KMDK) e cila menaxhon deponin rajonale të Prishtinës e ndodhur në fshatin Mirash, në të cilin deponohen mbeturinat e ngurta komunale që grumbullohen dhe transportohen nga rajoni i Prishtinës. Deponija rajonale e Prishtinës gjendet në Mirash në minierën e shterur të linjtit, e cila është e dizajnuar dhe ndërtuar si deponi sanitare e tipit rajonal që me shërbimet e deponimit të mbeturinave i mbulon këto komuna: Prishtinën, Lipjanin, Obiliqin, Drenasin dhe Fushë-Kosovën. Deponia ka një sipërfaqe prej 50 ha me kohëzgjatje për 15 vite, kapaciteti total i deponis është 3.5 milion m², ndërsa kapaciteti mujor 6000t. Deponia e posedon edhe llagunën për ujëra të zeza në kapacitet prej 4000m³. Në përgjithësi deponitë sanitare të menaxhuara nga KMDK sa i përket gjendjes së tyre nuk kanë ndryshime të mëdha ndërmjet vete dhe pa përjashtim janë në gjendje të keqe si pasoje e mos menaxhimit të duhur të tyre. Arsyeja kryesore, por jo e vetmja, është se KMDK nuk ka mundur të i arkëtoj në tërësi borxhet nga KRM, të cilat kanë pjesëmarrje të madhe në biznesin e KMDK. Ndërmarrja ka 5 punëtorë në deponi, që punojnë me një buldozier plotësisht të amortizuar.

Mënyra e shërbimit për grumbullimin dhe transportin e mbeturinave funksionon në mënyrë të organizuar në formën e bazuar në bazë zonave të banimit brenda komunës. Grumbullimi dhe transporti i mbeturinave deri në deponi kryhet gjatë ditës, kompania në disponim i ka dy kamionë special, sasia ditore e mbeturinave komunale të grumbulluara dhe transporti i tyre në deponi është rrethë 15.500 kg ose 341.000 kg për një muaj. Në sistemin e organizuar të ofrimit të këtij shërbimi janë të përfshira 9 vendbanime ose 1085 ekonomi familjare, nëse shprehet në përqindje i bie 45% e vendbanimeve, ose 20% e ekonomive familjare. Në 11 vendbanime tjera ku nuk funksionon shërbimi i organizuar i grumbullimit dhe largimit të mbeturinave, hedhja e mbeturinave bëhet nëpër lëndina, hapësira të pashfrytëzuara, për gjatë brigjeve të lumenjve, rrugëve lokale dhe rajonale dhe si pasoje e këtij veprimi vjen deri të krijimi i deponive ilegale me efekte negative për mjedisin.

Pikat për grumbullimin e mbeturinave paraqesin rrezik për përhapjen e sëmundjeve infektive. Në shumë raste kontejnerët janë të dëmtuar dhe në kushte jo të mirë higjieno-sanitare. Kontejnerët janë shpesh objekt pune për njerëz të rritur dhe në disa raste edhe fëmijë, si kërkues joformal të mbeturinave të riciklueshme të cilat, përveç faktit që rrezikojnë shëndetin e tyre nga infeksionet dhe sëmundjet e ndryshme, janë edhe shkaktarë të ndotjes së hapësirave rreth kontejnerëve. Prania e qenve endacak pranë pikave të kontejnerëve është gjithashtu problem dhe rrezik për përhapjen e sëmundjeve të ndryshme. Ekzistenca e deponive ilegale vazhdon të mbetet një problem shqetësues mjedisor për banorët që banojnë për rreth këtyre deponive. Gjendja e amortizuar e makinave për transportin e mbeturinave është problem shqetësues për mjedisin publik.

Disa nga problemet e evidentuar në menaxhimin e mbeturinave janë: i) Mungesa e rregulloreve lokale dhe kapacitetet e pamjaftueshme administrative; ii) Mungesa e planit lokal për menaxhimin e MNK; iii) Mbikëqyrja dhe zbatimi i ligjeve në këtë sektor; iv) Niveli i ultë i përfshirjes së vendbanimeve në sistem të organizuar të shërbimeve (vetëm 45%) në grumbullimin dhe transportimin në deponi të MNK; v) Mungesa e pajisjeve, kontejnerëve, shportave dhe kushte të dobëta të pajisjeve që përdoren për grumbullimin e mbeturinave; vi) Mos definimi i lokacioneve për vendosje të kontejnerëve, mungesa e planit për caktimin e pikave (VGM) për vendosjen e kontejnerëve në qytet; vii) Mos-posedimi i kontejnerëve të posaçëm për hedhje të mbeturinave nga sektori privat.

Hapësirat e gjelbëruara/parqet në qytetin e Obiliqit janë të pakta dhe nuk janë të rregulluara. Shtimi i hapësirave të gjelbra sipas standardeve cilësore bashkëkohore do të funksionon si një filtër në bazë të procesit natyror të fotosintezë për përmirësimin e kualitetit të ajrit. Qyteti nuk posedon park që mund ta karakterizohet si një park qendror, mirëpo ekzistojnë disa parqe me sipërfaqe të vogla të cilat nuk përmbushin nevojat dhe kërkesat e qytetarëve.

Kulturë - Trashëgimia arkeologjike, arkitektonike dhe historike është shumë e rëndësishme për të kontribuar në zhvillim të qëndrueshëm, sidomos me pjesëmarrjen e saj në llojlojshmërinë (diversitetin) e zhvillimit të zonave rurale. Në disa pjesë të komunës së Obiliqit ka gjurmë të vendbanimeve të lashta. Ndonëse nuk janë bërë hulumtime arkeologjike të mirëfillta, megjithatë tashmë dihet që në Majën e Zezë në fillim të Çiçavicës, midis fshatrave Mjekaj, Shipitullë e Sibofc janë gjetur themele shtëpish, gurë të gdhendur, elemente metalesh, madje edhe grurë i karbonizuar, të gjitha këto gjetje që dëshmojnë për një vendbanim shumë të lashtë. Shumë nga objektet (dhe veçanërisht gurët) janë dëmtuar. Është e nevojshme të bëhen hulumtime arkeologjike në territorin e komunës.

Rini dhe sport - Në komunën e Obiliqit ekziston një infrastrukturë relativisht e mirë për zhvillimin e aktiviteteve sportive. Ekzistojnë gjithsej shtatë (7) fusha publike sportive, ku tri (3) prej tyre janë në qytetin e Obiliqit me një sipërfaqe totale prej 15,000 m². Në qytet po ashtu ekziston edhe halla sportive me sipërfaqe prej 4000m², një sallë e edukatës fizike prej 450m², si dhe dy (2) poligone në sipërfaqe totale prej 1600m². Përveç kësaj, ekziston edhe një infrastrukturë private sportive, duke përfshirë qendrën trajnuese Katana me hapësirë 1800m² si dhe dy (2) "ballon salla të mbyllura", një në Milloshevë dhe një në Raskovë në sipërfaqe nga 800m² secila. Ekzistojnë po ashtu edhe Poligonet sportivë nëpër 8 shkolla (Obiliq, Breznicë, Babimofcë, Plemetin, Raskovë, Sibofcë, Palaj dhe Hade), secila me një hapësirë prej 800m². Ekziston një mungesë e hapësirave për sporte të ndryshme në natyrë. Përveç stadiumit aktualisht mungojnë fushat sportive të lojërave me top dhe sporteve të tjera në natyrë.

Arsimi - Sistemi i edukimit/arsimimit në komunën e Obiliqit është i organizuar në tri nivele: arsimimi para fillor, fillor dhe i mesëm. Në komunën e Obiliqit arsimimi është i organizuar në gjashtë shkolla fillore në gjuhën shqipe, katër shkolla fillore në gjuhën serbe dhe dy shkolla të mesme. Numri i objekteve shkollore gjithsej është 21, duke përfshirë edhe shkollat e mesme. Për fëmijët e moshës nën 5 vjet, brenda territorit të komunës është e organizuar një çerdhe. Arsimi para fillor e hasim tek një numër i konsiderueshëm i shkollave fillore që ofrojnë edukim njëvjeçar parashkollor për fëmijët e moshës 5 dhe 6 vjeç. Raporti nxënës-mësimdhënës në këto hapësira shkollore sillet rreth 20 nxënës mesatarja për 1 mësimdhënës me dallime të theksuara nga njëra shkollë në tjetrën. Sa i përket kushteve fizike të objekteve shkollore ato ndryshojnë nga njëri vendbanim në tjetrin. Në vitet 2014-2016 janë rinovuar e shtuar ankese shkollë dhe poligone sportive e hyrje të shkollave. Shkolla si qendër edukimi është bazë e edukimit qytetar dhe atij mjedisor të nxënësve. Në përgjithësi, në kuadër të edukimit qytetar, nxënësit marrin në shkollë dhe njohuri për edukimin mjedisor.

Shëndetësia - Në territorin e komunës, shëndetësia në sektorin publik është e organizuar në nivelin parësor. Shërbimet shëndetësore ofrohen në 8 objekte shëndetësore, ku një prej tyre është Qendra Kryesore të Mjekësisë Familjare e cila ndodhet në Obiliq ndërsa janë dy Qendra

të Mjekësisë Familjare të cilat ndodhen në: Milloshevë, Plemetin, dhe pesë (5) punkte ambullantive: AMF në Breznicë, Palaj, Sibovc, Shipitullë dhe Babimoc. Sa i përket gjendjes fizike të objekteve shëndetësore kjo ndryshon nga njëri objekt në tjetrin, por në përgjithësi kanë një gjendje të mirë.

Në komunën e Obiliqit ofrohen shërbime mjekësore edhe nga sektori privat. Gjendja shëndetësore është shumë e varur edhe nga indikatorët mjedisor, në radhë të parë nga ajri, uji për pije, si në aspektin sasior, ashtu edhe në atë cilësor. Numri i problemeve shëndetësore, që vijnë si pasojë e ekspozimit ndaj mjedisit, është gjithnjë në rritje, posaçërisht të fëmijët. Më herët, ka qenë e mundur të vendoset një lidhje e saktë mes disa efekteve në shëndet dhe faktorëve mjedisor. Mirëpo edhe sot e kësaj dite mungon një pasqyrë e përgjithshme e ndikimeve në shëndet që rezultojnë nga ekspozimi kompleks jetësor.

Nëse bëhet krahasimi i pjesëmarrjes së sëmundjeve respiratore në sëmundshmërinë e përgjithshme nëpër viset tjera më pak të ndotura të Kosovës, ku sëmundjet e organeve respiratore të evidentuara në QKUK dhe në Spitalet rajonale të Kosovës për grup moshat mbi 18 vjet është rreth 14.26%, ndërsa në Obiliq me rrethinë është rreth 30%, atëherë mund të konkludojmë me siguri se termoelektranat gjatë gjithë këtyre viteve jo vetëm që kanë shkaktuar një ambient të ndotur dhe të dëmshëm, por në mënyrë të drejtpërdrejt kanë ndikuar në kualitetin e jetesës, shëndetin e njerëzve dhe shkurtimin e jetës. Dëmtimi i shëndetit zakonisht rritet me rritjen e nivelit të emetimit dhe kohëzgjatjen e ndotjes së ambientit. Deponitë e hirit, për shkak të reagimit të hirit dhe ujit, mund të ndikojnë në prezencën e radionuklidëve natyrale në ujin nëntokësorë.

Efektet shëndetësore nga ndotja e mjedisit - Kollitje, sulme astmatike, aritmi të zemrës, pezmatim të sistemit kardiovaskular duke shkaktuar sulme në zemër, sulme në tru, lindje të parakohshme me peshë të vogël të frytit, çrregullime të sistemit nervor dhe dëgjimit, çrregullime të shtypjes së gjakut ritmit të zemrës, çrregullime të sistemit nervor dhe dëgjimit, etj. Grupet e popullatës më të ndjeshme janë: Fëmijët, të moshuarit, personat me astma ose me sëmundje kronike respiratore, gratë shtatzëna, të porsalindurit dhe fëmijët. Tregues të ndotjes së ajrit në teritorin e komunës janë: i) Ndotja e ajrit nga prodhimi i energjisë nga qymyri (Linjiti); ii) Ndotja e ajrit nga komunikacioni dhe sistemet ngrohëse banesore; dhe iii) Ndotja e ajrit nga deponia rajonale e mbeturinave në Mirash.

Ujërat e kontaminuar nga minierat e thëngjillit janë po ashtu një problem me të cilin ballafaqohet popullata e komunës së Obiliqit. Ujërat e minierave të Bardhit dhe Mirashit kanë origjinë nëntokësore dhe sipërfaqësore meqë eksploatimi i linjtit bëhet nën nivelin e lumenjve Drenica dhe Sitnica. Ujërat e shiut të grumbulluara në sistemet e drenazhit grumbullohen në miniera. Nuk ka pëllgje për ujërat industriale të shkarkuara nga minierat, por uji pompohet jashtë dhe shkarkohet në lumin më të afërt (lumenjtë Drenica dhe Sitnica). Lëshimi i sasive të larta të substancave toksike në një kohë të shkurtër mund të ketë ndikim në tërë sistemin ekologjik të lumenjve. Njëkohësisht, ndotja kronike me lëndë toksike të lëshuara në masa me përqendrim relativisht të ulët përgjatë periudhave të gjata mund të shkaktojë dëmtime të dukshme në sistemet lokale ekologjike. Ujërat sipërfaqësore të mihjeve janë gjithashtu burime potenciale të ndotjes së ujërave nëntokësore dhe të tokës, për shkak të lëshimit të substancave toksike në atë vend. Uji nga TC-A dhe B dërgohet në basene të neutralizimit, por ato janë të vjetra, mirëmbahen keq dhe një pjesë e ujërave të ndotura posaçërisht në Kosova A, shkarkohen në lumin Sitnica pa u trajtuar. Përveç sasisë së ujit të avulluar nga proceset e kullave ftohëse, tërë ujërat e ndotura të prodhuara në Kosovën A dhe B, përfshirë ujërat industriale, ujërat sanitare

dhe ujërat atmosferike shkarkohen në lumin Sitnica pa trajtim paraprak. Sistemet e shkarkimit përfshijnë 22 pika të shkarkimi në sistemin kryesor të kanalizimit dhe 3 pikat kryesore të shkarkimit në Lumin Sitnica. Të gjitha ujërat sipërfaqësore të zonës së deponisë që janë në kontakt me hirin dhe ndotësit tjerë në deponi, kullohen përmes shtratit të kanalit i cili kalon përgjatë vendbanimit me mundësi të vërshimeve të cilat po ndodhin në sezonet me të reshura të larta atmosferike, një përmirësim i shtratit të lumenjve përgjatë vendbanimit do të ndikonte edhe në evitimin e vërshimeve të cilat po ndodhin në sezonet me të reshura të larta atmosferike.

BUXHETI KOMUNAL

Buxheti komunal sigurohet nga dy burime kryesore: grantet nga qeveria qendrore dhe të hyrat vetanake. Komuna e Obiliqit ka një buxhet mjaft të ulët si nga grantet qeveritare po ashtu edhe nga të hyrat vetanake e që krahasuar me numrin e banorëve është përreth 65€ për banorë. Buxheti i Komunës për vitin 2017 është 6,061,079.00€. Nga qeveria qendrore janë siguruar 5,016,366€, ndërsa nga të të hyrat vetanaket (THV) janë planifikuar të sigurohen 1,044,713.00 €. Detajet janë paraqitur në tabelën numër 2.

Tabela nr.2: Burimet e financimit për vitin 2017

GRANTET dhe THV	VLERA
GRANTI I PERGJITHSHEM	1,790,683.00
GRANTI I ARSIMIT	2,175,345.00
GRANTI I SHENDETESISE	533,695.00
VLERA SHITESË NGA MINISTRIA	516,643.00
TOTALI I GRANTIT	5,016,366.00
TË HYRAT VETANAKE	1,044,713.00
TOTAL BUXHETI 2017	6,061,079.00

Burimi: Drejtoria për Ekonomi dhe Financa, KK Obiliq

Granti qeveritar ndahet si grant i përgjithshëm, grant specifik për arsim, granti specifik për shëndetësi si dhe vlera shtesë nga Ministria e Financave, vlerë kjo e ndarë brenda vlerës 4 mil. e cila vlerë i'u dedikohet 14 komunave me më pak se 22 mijë banorë, ndërsa për komunën e Obiliqit kjo vlerë kap shumën prej 516,643.00 €.

Të hyrat vetanake – sigurohen nëpërmjet mbledhjes së tatimit në pronë, trashëgimisë, taksave në biznes, taksa mbi shfrytëzimin e hapësirave publike, lejeve ndërtimore, mjedisore, si dhe shërbimet e kryera nga zyra e shërbyesve civil. Me implementimin e sistemit të tatimit në pronë janë krijuar mundësi më të mëdha për rritjen e të hyrave vetanake komunale mirëpo prapë se prapë norma e mbledhjes së të hyrave vetanake është e ulët kështu që buxheti komunal është shumë i varur nga grantet e qeverisë qendrore. Në detaje, mbledhja e këtyre të hyrave është e përshkruar në tabelën nr. 3.

Të hyrat tjera – me ligjin për Obiliqin, të aprovuar në fund të vitit 2016, komunës së Obiliqit i ndahet edhe një fond shtesë në vlerë prej 5,600 mil.€, vlerë kjo e përcaktuar në bazë të vlerës së taniemës që KEK-u e ka paguar në vitin 2015 për Ministrin e Minierave dhe Mineraleve. Më poshtë janë paraqitur në mënyrë tabelare struktura e shpenzimeve buxhetore të komunës për vitet fiskale 2017-2019, si dhe burimet e planifikuara të financimit për këtë periudhë fiskale.

Tabela nr. 3: Struktura e burimeve të financimit për periudhën 2017-2019

	Obiliq	2017 Buxheti	2018 Vlerësimi	2019 Vlerësimi
	TË HYRAT KOMUNALE TOTALE	6,061,079.00	5,659,018.0	5,762,018.00
	Te hyrat shtese nga Ministria	516,643.00		
1.1	TË HYRAT VETANAKE	1,044,713.00	1,044,713.00	1,057,937.00
1.1.1	Tatimi në pronë	366,984.00	378,958.69	390,933.78
1.1.2	Taksat komunale	449,345.00	463,990.64	478,632.74
1.1.1	Licencat dhe lejet	136,600.00	141,053.16	145,490.44
1.1.2	Certifikatat dhe dokumentet zyrtare	28,428.00	29,354.75	30,282.36
1.1.3	Taksat e pajisjeve motorike	46,562.00	48,076.91	49,596.14
1.1.4	Lejet për ndërtim	95,321.00	98,428.46	101,538.80
1.1.5	Taksa tjera komunale	142,434.00	147,077.35	151,724.99
1.1.3	Ngarkesat komunale	103,671.00	107,050.67	110,433.48
1.1.1	Ngarkesat regullatore	6,682.00	6,899.83	7,117.87
1.1.2	Të hyrat nga qiraja	15,756.00	16,269.65	16,783.77
1.1.3	Bashkë-pagesat për arsim	30,018.00	30,996.59	31,976.08
1.1.4	Bashkë-pagesat për shëndetësi	33,955.00	35,061.93	36,169.89
1.1.5	Ngarkesat tjera komunale	17,260.00	17,822.68	18,385.87
1.1.6	Të hyrat tjera	124,713.00	94,713.00	77,937.00
1.2	TRANSFERET QEVERITARE	4,499,723.00	4,614,305.00	4,704,081.00
1.2.1	Granti i përgjithshëm	1,790,683.00	1,905,265.00	1,995,041.00
1.2.2	Granti specifik për arsim	2,175,345.00	2,175,345.00	2,175,345.00
1.2.3	Granti specifik për shëndetësi	533,695.00	533,695.00	533,695.00

Burimi: Drejtoria për Ekonomi dhe Financa, KK Obiliq

Në tabelën 4 janë paraqitur shpenzimet e parapara për periudhën 2017-2019. Siç mund të shihet në tabelë, pjesa më e madhe e buxhetit për vitin 2017 është paraparë për paga dhe mëditje (60%), rreth 30% në investime kapitale dhe pjesa tjetër e mbetur rreth 10% është e shpërndarë për mallra dhe shërbime, shpenzime komunale dhe subvencione. E njëjta strukturë është vlerësuar edhe për vitin 2018 dhe 2019.

Tabela 4. Struktura e shpenzimeve buxhetore për vitet 2017-2019

VITI BUXHETOR	Pagat	Mallrat dhe shërbimet	Shpenzime komunale	Subvencion e dhe transfere	Kapitalet	TOTALI
2017	3,664,936	367,452	123,000	138,799	1,766,892	6,061,079
2018	3,680,837	367,452	123,000	138,799	1,348,930	5,659,018
2019	3,696,733	367,452	123,000	138,799	1,436,033	5,762,017

Burimi: Drejtoria për Ekonomi dhe Financa, KK Obiliq

PROFILI EKONOMIK I KOMUNËS SË OBILIQIT

Komuna e Obiliqit ishte një ndër qendrat më të mëdha të zhvillimit ekonomik në Kosovë. Kjo komunë trashëgon të gjitha potencialet që ishin dikur, sigurisht jo në gjendjen funksionale të atëhershme. Kjo do të thotë që përveç përparësisë që ofron kjo trashëgimi kryesisht industriale, ka edhe problemet e veta në lidhje me nevojat për investime të mëdha, për ndërrimin e teknologjisë ekzistuese, për specializimin e punëtorëve, për mos ndotje të mjedisit dhe hapjen e mihjeve të reja me pasojë të zhvendosjes së fshatrave. Edhe sot barrën e zhvillimit të energjetikës në Kosovë e mban Komuna e Obiliqit. Bartësit kryesor të zhvillimit të ekonomisë në Komunën e Obiliqit janë : a) Termoelektranat; b) Minierat e thëngjillit; c) Toka bujqësore prej klasës parë deri në të katërtën; dhe d) Rruga magjistrale M2 në relacionin Prishtinë – Mitrovicë.

Ndërmarrjet publike - Në Komunën e Obiliqit funksionojnë katër (4) ndërmarrje publike të cilat punësojnë gjithsej 4166 punëtor. Për më shume detaje lidhur me numrin e të punësuarve në secilën ndërmarrje shih tabelën 5. Ndërmarrjet të cilat funksionojnë në Obiliq janë:

1. Korporata Elektroenergjetike e Kosove “ KEK”, e me njësit e saja si: TC „Kosova A”, „TC Kosova B”, „Seperacioni”, „Mihja Sipërfaqësore “, „Kosova Monti”(Fabrika e paimeve xehtare - -punimi dhe riparimi i pjesëve për nevoja te KEK-ut) Departamenti i seperimeve kimike, Transporti hekurudhor të gjitha këto njësi operojnë në komunën e Obiliqit,
2. Njësia e NP “Pastrimi”,
3. KUR – Prishtina „Batllava”, dhe
4. Distrikti KEDS .

Tabela 5: Numri i të punësuarve në ndërmarrje publike

Ndërmarrjet publike	Nr. i punëtorëve
KEK	4,121
NP "Pastrimi"	15
KUR Prishtina	13
KEDS	17
TOTAL	4,166 të punësuar

Burimi: Kalkulimet e autorit

Energjia si sektorë me karakter të përgjithshëm shtetëror, ka ndikim të madh në komunë. Me aprovimin e Strategjisë së Energjisë së Kosovës në vitin 2005 dhe planit të zhvillimit, Komuna e Obiliqit ka gëzuar përfitime ekonomike (impuls i zhvillimit ekonomik lokal, ruajtje të vendeve të punës, tatimet e ndryshme të nivelit lokal bazuar në ligjet dhe zhvillimi i infrastrukturës), përfitime sociale (ruajtja e vendeve të punës dhe punësimi i ri në mihje të reja dhe objekte të reja në - Termocentralin e ri, punësimi lokal gjatë ndërtimit të objekteve të reja në Termocentralin e ri dhe objektet përcjellëse) si dhe përfitimet në mjedis (përmirësimi i dukshëm i gjendjes mjedisore me rehabilitimin e blloqeve të TC Kosova A, plotësimi i në tërësi i kërkesave të BE-së për blloqet e TC Kosova -B., ndërtimi dhe eksploatimi në tërësi në kuadër të standardeve të BE-në, largimin në tërësi i deponive të hirit (trajtimi në mënyrën e duhur sipas BE së, ri-kultivimi dhe dizajnimi i tokave të degraduara nga hiri dhe mihjet)

Sektori privat - Numri i bizneseve të regjistruara aktive në komunën e Obiliqit është 338, me gjithsej 2,265 të punësuar. Sektorin privat e përbëjnë këto aktivitete: tregtia, prodhimtaria, ndërtimtaria, hoteleria, agrobiznesi, transporti, zejtaria, etj. Struktura gjinore dhe kualifikuese e të punësuarve në sektorin privat, në komunën e Obiliqit është e prezantuar në tabelën numër 6.

Tabela 6: Numri i punëtorëve dhe struktura kualifikuese dhe gjinore e NVM-ve

	Lloji	Numri i ndërmarrjeve	Numri i punëtorëve	Meshkuj	Femra	Struktura kualifikuese	Struktura kualifikuese sipas gjinisë	
							M	F
1.	Ndërmarrje prodhuese	35	462	379	83	Me fakultet	174	81
2.	Ndërmarrje tregtare	139	868	608	260	Shkollim i mesëm	1084	276
3.	Ndërmarrje shërbyese	132	842	674	168	Të kualifikuar	3 43	134

4.	Ndërmarrje zejtare	32	93	56	37	Të pakualifikuar	116	57
Totali		338	2,265	1717	548		1717	548

Burimi: Drejtoria për Zhvillim Ekonomik, Obiliq

Nga tabela 6 shihet se dominon sektori i tregtisë, me 139 ndërmarrje, të shtrira kryesisht në magjistralen Prishtinë-Mitrovicë dhe në qytezën si dhe hoteleria, të përqendruara në magjistralen Prishtinë-Mitrovicë, ku janë disa hotele, motele, dhe restorante atraktive me shume vizitorë. Nga gjithsej 338 ndërmarrje, në komunën e Obiliqit dominojnë mikrobizneset në krahasim me bizneset e vogla, të mesme dhe të mëdha, të paraqitura në tabelën numër 7. Tabela 7 tregon se 86% e ndërmarrjeve private janë mikrobiznese, 9% janë biznese të vogla ndërsa vetëm 3%, respektivisht 2% janë të mesme dhe të mëdha.

Tabela 7: Ndërmarrjet e regjistruara në Obiliq sipas numrit të punëtorëve -2016

Klasifikimi sipas madhësisë	Numri i punëtorëve	Numri i ndërmarrjeve	Përqindja në total
Mikro	1-9	292	86
Të vogla	9-49	30	9
Të mesme	50-249	9	3
Të mëdha	250 e më shumë	7	2
Gjithsejt		338	100.00

Burimi: MTI, 2016

Prodhimtaria- është e vonuar në Komunën e Obiliqit. Por në vitet e fundit ka filluar veprimtaria në prodhimin e betonit, prodhimin e bllokut dhe manteve nga argjila, punime të përgjithshme mekanike, punime të dyerve dhe dritareve si dhe punime tjera nga plastika dhe nga druri të kualitetit të lartë. Për më tepër, ka filluar të rritet edhe prodhimi i disa melmesave dhe produkteve nga eurokremi si dhe paketimi i tyre.

Turizmi-Në kilometrin e 6-të të magjistrales Prishtinë-Mitrovicë ndodhet monumenti historik Tyrbja e Sulltanit të dytë, ku gjatë muajit maj ka vizitorë të ndryshëm. Komuna e Obiliqit ka 25% të sipërfaqes malore ku kryesisht zhvillohet eko-turizmi si turizmi i gjuetisë dhe peshkimit. Komunën e pasuron edhe kalimi i tre lumenjve si Sitnica, Llapi dhe Drenica. Vend tjetër turistik dhe arkeologjik është edhe Maja e Zezë e cila gjendet rrëzë maleve të Çiçavicës. Të gjitha këto aktivitete ekonomike të cilat janë zhvilluar në Komunën e Obiliqit kanë ndikuar në të ardhurat komunale si tatimi në pronë, taksat komunale të tjera, shtimit të numrit të të punësuarve, dhe mirëqenie të qytetarëve.

Pengesat në zonën industriale të Komunës së Obiliqit - Shfrytëzimi i tokës për nevoja të ekonomisë është shumë i madh në komunën e Obiliqit. Për dallim prej komunave tjera të cilat ballafaqohen me dukurinë e zënies së tokës bujqësore përgjatë rrugëve për nevoja të biznesit,

Komuna e Obiliqit përveç kësaj dukurie ka edhe problemin e “grabitjes” së tokës bujqësore nga mihjet sipërfaqësore të cilat zgjerohen dhe shkaktojnë zhvendosjen e fshatrave të tëra. Nga analiza e cila është bërë me GIS, kuptohet që 8% e hapësirës së Komunës së Obiliqit shfrytëzohet për nevoja të industrisë, 7% është hapësirë e banueshme, 48% është tokë bujqësore dhe 37% është tokë pyjore ku kryesisht dominon druri jo industrial me përjashtim të një pjese në malet e Qyqavicës. (Ministria për Mjedis dhe Planifikim Hapësinor) Zona industriale dhe mihjet janë të lidhura ngushtë me zonat më shumë të populluara dhe me tokën më kualitative bujqësore. Edhe pse është një fond i konsiderueshëm i tokës bujqësore, megjithatë vështirë mundë të flitet për mundësitë e zhvillimit të bujqësisë moderne, jo aq pse industria, mihjet sipërfaqësore dhe hapësirat urbane e zënë tokën më kualitative, por më shumë për arsye të ndotjes enorme që shkaktojnë kapacitetet energjetike vendore (KEK) e që mund të konsiderohen si pengesë për zhvillimin e bujqësisë.

Sektori i energjisë - komuna e Obiliqit është qendër e zhvillimit ekonomik të sektorit energjetik në Kosovë. Ndër bartësit kryesor të zhvillimit ekonomik në komunën e Obiliqit sot janë prodhimi i energjisë elektrike në Termocentralet TC-A dhe TC-B dhe zhvillimi i aktiviteteve minerare në minierat e thëngjillit. Eksploatimi i linjtit, është bërë që gati 100 vjet dhe operacionet e mëdha siç shihen sot me mihje sipërfaqësore dhe prodhim të energjisë elektrike kanë funksionuar që gati 50 vjet, pa ndonjë brengë për ndikimet në popullsi dhe mjedis. Veprimtarin ekonomike mbi këtë bazë e ushtron Korporata Energjetike e Kosovës - KEK sh.a.. Minierat, TC-të dhe lokacionet e deponive janë prona të KEK sh.a. Zona e KEK-ut, gjendet mes luginës së lumit Sitnicë në lindje me lartësi mbidetare prej rreth +525 metra dhe një vargmal që zgjerohet në jug me lartësi mbidetare që shkon në +750 metra, kurse në anën perëndimore vazhdon të rrethohet me luginën e Lumit Drenica me lartësi mbidetare të shtrirjes prej rreth +550 metra. Të dyja minierat aktivitetet e tyre i kanë zhvilluar në të njëjtën zonë duke avancuar në drejtime të kundërta. Në vitin 2005, ishte e domosdoshme të ndërmerren masa ristrukturimi, ngase dy mihjet e hapura sipërfaqësore të Bardhit e Mirashit ndërthureshin më masë të shtuar. Që atëherë të dyja mihjet e hapura sipërfaqësore zhvillohen si një minierë e vetme. Sido që të jetë, minierat edhe më tej quhen sipas emrave të tyre origjinal. Kanë filluar aktivitetet minerare në dy miniera të reja në Sibovcin JP (në veri të Bardhit) dhe në sektorin Sitnica, afër fsh. Dardhishtë. Dy termocentralet janë të ndryshme në kuptim të ndikimeve mjedisore për shkak të dallimit në moshë dhe teknologjisë. TC A ka 5 blloqe të cilat janë ndërtuar në dy faza (nga 1962 deri 1964 dhe nga 1970 deri 1975). TC B ka 2 blloqe që janë ndërtuar nga 1983 deri 1984. Ngjitur me TC A, gjendet një zonë e braktisur industriale ku kanë qenë në veprim impianti i gazifikimit të thëngjillit dhe azotikut deri para më shumë se 10 viteve.

Zhvillimi i mihjeve të linjtit në periudhën e ardhshme është paraparë të ndodhë në pjesën veriore të basenit të linjtit “Kosova”. Kjo pjesë njihet edhe me emrin “Fusha e Sibovcit” por me kërkesën e banorëve gjatë konsultimeve publike kjo fushë tani quhet “Mihja e Re”. Deri në futjen në prodhim të termocentralit “Kosova e Re” do të nevojitet zgjerimi i mihjes, si vazhdimësi e mihjes në pjesën Jug-Perëndim. Sasia totale e shfrytëzueshme e linjtit në “Mihjen e Re” vlerësohet të jetë 830 milionë ton, e që do të mjafton për furnizim me linjit gjatë 40 viteve të ardhshme.

Qeveria ka propozuar Projektin për Asistencë Teknike për Energji nga Linjiti (PATEL) dhe ka mbështetur zhvillimin e një projekti të përbërë prej tre komponentëve, përmes investimit të

drejtpërdrejtë të jashtëm:

- Ndërtimin e një termocentrali të ri, "Kosova e Re" me një kapacitet që do të mundësonte zëvendësimin në faza të kapaciteteve të vjetra të prodhimit (1,478 MW), dhe do të sigurohej furnizimi afatgjatë me energji elektrike me çmime konkurruese përderisa do të përmbushej kërkesa vendore,
- Rehabilitimin e blloqeve të caktuara në termocentralet ekzistuese deri në ndërtimin e blloqeve të para të Kosovës së Re, për të përmbushur kërkesën vendore në kuptimin afatmesëm, dhe
- Zhvillimin e një miniere të re për të furnizuar TC A dhe B në kuptim afatmesëm dhe furnizim me lëndë djegëse për Kosovën e Re për kohëzgjatjen e vet operacionale prej 40 vitesh.

Bujqësia - Si biznese, aktivitetet bujqësore nuk figurojnë të regjistruara mirëpo është evidente se ato janë ndër aktivitetet primare familjare. Në komunë, bujqësia është zhvilluar tradicionalisht nga familjet e mëdha dhe ka qenë aktiviteti kryesor ekonomik jashtë sektorit të energjisë dhe minierave. Përafërsisht 60% e popullatës që jetojnë në këtë rajon janë bujq që kultivojnë kryesisht grurin dhe misrin. Korraja dhe bluarja e drithrave kryesisht është e rregulluar në formë kooperative dhe në formë individuale. Nuk ka ndonjë fermë të madhe blegtorale, mirëpo kryesisht ka ferma të vogla dhe të mesme. Pronësia e tokës ndryshon sipas vendbanimeve, por shumica e banorëve kanë tokën në pronësi ku ata jetojnë dhe oborre e kopshte të vogla rreth shtëpisë që shfrytëzohen për prodhime bujqësore të nevojave vetanake. Sidoqoftë, rëndësia ekonomike e bujqësisë në zonë është në rënie. Sot shumë fusha me tokë kualitative bujqësore janë të lëna djerrë dhe shumica prodhojnë vetëm për konsum familjar. Klima mesdhetare krijon mundësi për rritjen dhe zhvillimin e një bimësie të shumtë e të larmishme si ajo e arave, perimeve, bimëve etero vajore, hardhia etj.

Kulturat kryesore bujqësore janë: gruri, elbi, misëri, tërshëra, bimët industriale, patatet, dhe perimet. Përgjithësisht, rendimentet në prodhimet bujqësore janë të ulëta për disa arsye si: i) mungesa e farërave me aftësi të larta prodhuese; ii) mos-funksionimi i sistemit të ujitjes, iii) sasi e vogël e plehrave kimike; dhe iv) mos-përdorimi i sasive të duhura të pesticideve. Përveç efekteve negative në uljen e të ardhurave të familjeve që ushtrojnë këtë aktivitet, rendimentet e ulëta si rezultat i mos përdorimit të plehrave kimikë dhe pesticideve ndikojnë në ruajtjen e një mjedisi më cilësor dhe më pak të ndotur. Cilësia e këtyre produkteve (ndonëse jo me pamjen më tërheqëse në treg) është shumë më e mirë se sa ajo e zonave me intensitet të lartë të përdorimit të luftës kimike dhe plehërimit artificial.

Sipas të dhënave që disponon drejtorja e Bujqësisë në komunën e Obiliqit, numri i bizneseve që ushtrojnë veprimtari bujqësore është 384, ndërsa numri i fermerëve është 856. Sipërfaqja e tokës bujqësore është 5,519.32ha ndërsa 4,261ha tokë e punueshme, 74.39 ha janë kullota, livadhe: 326.78 ha, djerrina: 29.05 ha si dhe 190.3ha tokë e zhveshur. Gjithsej 2,887ha, përkatësisht 76.66% e tokës së punueshme është e kyçur në sistem të ujitjes "Tër-Lepenci", përfshi qytetin e Obiliqit komplet si dhe 8 fshata (Babimofc, Bakshia, Raskova, Millosheva, Plemetini, Mazgiti, ndërsa në Dardhishtë nuk funksionon për shkak të punimeve në djerrinat e hirit dhe është jashtë funksionit që nga vitet e 80'ta .

Toka dhe përdorimi i tokës - Komuna e Obiliqit, është komuna më e ndikimit me të madh nga gjenerimi i energjisë elektrike, mihjes sipërfaqësore, deponimeve të hirit dhe të djerrinës si dhe

vendbanimeve, që ka nën shfrytëzim dhe pronësi private 56 % ose me 5.862 ha të sipërfaqes së tokës, kurse nën pronësi dhe menaxhim publik janë 4.620 ha ose 44 %, nga e cila KEK-u posedon 15 %. Shfrytëzimi i tokës në territorin e komunës ka rëndësi të madhe dhe nënkupton destinimin e sipërfaqeve apo llojin e nxënies së hapësirës, gjegjësisht të sipërfaqeve tokësore nën renditje të sektorëve nga të cilët shfrytëzohen ato. Në kuadër të territorit të komunës është me rëndësi të dihet pjesëmarrja e pronësisë së tokës, në vijim në formë tabelare po e paraqesim përdorimin dhe destinimin e tokës.

Tabela 8: Shfrytëzimi i tokës bujqësore

Shfrytëzimi tokës në FMR	Sipërfaqja	(%)
Zona me potenciale bujqësore	6852 ha	65.4
Zona me Pyje	1153 ha	11
Zona e Banimit / vendbanimet	833 ha	8
Prona ujore	96 ha	0.9
Pona rrugore	247 ha	2.4
Zona e Minierave në shfrytëzim	838 ha	8
Deponitë e hirit nga Kosova "A dhe B"	272 ha	2.5
Zona Industriale - TC Kosova 'A' dhe 'B'	191 ha	1.82
Gjithsej:	10482 ha	100

Burimi: Drejtoria për Bujqësi, KK Obiliq

Sipërfaqja e përgjithshme e pjesëmarrjes së deponive të hirit, në zonën e FMR-së është 2.5 % apo 272 Ha. Të gjitha këto lokacione industriale prezente me të gjitha stabilimentet përcjellëse, në sipërfaqen e përgjithshme të komunës zënë vetëm 1.82% të sajë apo 191 Ha.

Blegtoria – në e Obilqit komunë është në kufij mjaft të ulët të zhvillimit. Në vitet e fundit kemi një ulje drastike të numrit të krerëve. Kjo ka ardhur për shumë arsye :

- Rënia e interesit për të ushtruar aktivitetin blektoral;
- Mungesa e investimeve për përmirësime racore;
- Mosfunksionimi i institucioneve që kryenin ose ndihmonin në përmirësimet racore.

Pylltaria - në territorin e komunës, zënë sipërfaqe prej 1,153 ha ose marrin 11% nga sipërfaqja e tërësishme e saj. Në pjesën perendimore shtrihen pyje të ulëta që mbulohet nga brezi i pyjeve kserotermofile dhe mezotermofile të dushqeve dhe lloje të tjera si: Shpardhi – Quercus Frainetto, Qarri – Qurqus Cerris, Shkoza e zezë - Carpinus Orientalis, Ahu – Fagus Moesiaca. Prerja pa kriter e pyjeve dhe djegia e tyre prej veprimtarisë njerëzore, ndikon direkt në prishjen e ekuilibrave ekologjikë. Për këtë duhet rritur shkalla e ndërgegjësisimit të njerëzve për dëmin që po i shkaktojnë natyrës si rrjedhojë dhe shëndetit të tyre. Gjithashtu duhen bërë përmirësime ligjore me qëllim që pyjet dhe kullotat të kalojnë në pronësi të komunës, pasi kujdesi ndaj tyre do të jetë shumë më i madh.

ELABORIMI I ANALIZËS SWOT

Nisur nga analiza e gjendjes aktuale e prezantuar më sipër, mund të shihet se komuna e Obiliqit ndikohet nga faktorë të brendshëm dhe të jashtëm, si pozitiv ashtu dhe negativ. Faktorët e brendshëm pozitiv cilësohen si përparësi kurse ata negativ si dobësi të komunës, ndërsa faktorët e jashtëm cilësohen si mundësi të ofruara, përkatësisht rreziqe të cilat komuna duhet t'i ketë parasysh. Një analizë e tillë cilësohet si analiza SWOT paraqet në mënyrë të përmblodhur pozitën konkurruese të komunës.

S (PËRPARËSITË) – Në komunën e Obiliqit konsiderohet se ka shumë pronë private e cila është tokë pjellore e klasit të I, II, III dhe IV e cila mund të shfrytëzohet për zhvillimin e bujqësisë, prandaj edhe është vlerësuar si përparësi e komunës. Kjo tokë shtrihet kryesisht rreth lumenjve: Sitnica, Drenica dhe Llap.

Kosova njihet dhe krenohet me pasurinë nëntokësore që ka, e që gjenden në territorin e komunës së Obiliqit, siç janë rezervat e mëdha të linjtit që shfrytëzohen për prodhim të energjisë. Këto rezerva paraqesin përparësi për komunën e Obiliqit. Një përparësi tjetër është edhe pozita e mirë gjeografike në afërsi me kryeqytetin, hekurudhat, lidhja me autostradë, afërsia me aeroportin, lidhja nga të gjitha anët me rrugë regjionale.

Me Planin Zhvillimore Komunal të Komunës, pronat komunale në Llazareve janë caktuar ssi zonë Industriale, zonë kjo që ka dalje në magjistralen M2 (Prishtinë-Mitrovicë) e që lidhet me rrugë për transport me Komunën e Prishtinës (Berrnicë), 2 km afër hyrjes në autostradë. Në këtë zonë mendohet të ndahen prona për investitor të brendshëm e të jashtëm, që lidhet me mundësit e zhvillimit ekonomik social dhe rritjen e të punësuarve në Komunën e Obiliqit.

Është nënshkruar një memorandum mirëkuptimi në mes të Termokosit dhe Komunës së Obiliqit për kyqjen e tërë qytetit në sistemin e ngrohjes, pasi që rrjeti i kogjenerimit me avuj nga TC Kosova B dhe TC Kosova e re, kalon përgjatë territorit të komunës.

Obiliqi ka krijuar infrastrukturë dhe lehtësira për investime të ndryshme, duke krijuar një ambient miqësor për biznese. Ambienti i përmirësuar i biznesit paraqet përparësi për komunën. Një përparësi e cila vlen të theksohet është edhe popullsia e komunës së Obiliqit e cila është kryesisht e moshës së re dhe është një potencial i madh për punë si në sektorin industrial dhe atë privat, prandaj edhe zë vend në përparësi në analizën SWOT.

W (DOBËSITË) – Edhe pse komuna e Obiliqit karakterizohet si komunë industriale, asaj i ndahet një buxhet mjaft i vogël i cili nuk përmbush as për së afër kërkesat e qytetareve dhe si rezultat cilësohet si dobësi e komunës. Infrastruktura jo e mirë fizike ndikon në daljen e lumenjve, për shkak të vërshimeve sidomos në stinën e pranverës dhe vjeshtës, duke shkaktuar kështu dëme të mëdha. Këtë problem e shkaktonte edhe pozita e ulët e qytetit dhe luginave dhe mos-mirëmbajtja e lumenjve nga ana e Ministrisë së Mjedisit dhe ndotëseve industriale.

Shpallja e 72% të territorit të komunës, si zonë me interes të veçantë ekonomik, po ndikon në shpërnguljen e popullatës së atyre vendbanimeve jashtë territorit të komunës, përderisa me projektin Hadja e Re, është planifikuar një zhvendosje e mirë brenda komunës. Në anën tjetër mos-funksionalizimi me kohë i këtij projekti, konsiderohet si dobësi nisur nga fakti se mungon infrastruktura fizike (rruge, kanalizim, shkolla, etj) në të cilën duhet punuar nga MMPH, ndërsa komuna mundet me humb në numër të popullsisë.

Shkarkimi i ujërave industriale në lumin Sitnica nga KEK-u, deponimi i materieve të rrezikshme me vite në deponitë e hirit në Dardhishtë dhe Plemetin, ujërat nëntokësore dhe toka përreth janë

të degraduara në masë mjaft të madhe. Ka degradim edhe të ajrit të shkaktuar nga vjetërsia e TC A dhe B, mosmirëmbajtja e filtrave dhe bartja e hirit në mënyrë hapur nga prodhimt deri te deponia me vite të tëra. Në territorin e komunës së Obiliqit është e vendosur Deponia Regjionale e Mbeturinave gjegjësit në Mirash (Deponia Sanitare në Mirashë), deponi e cila në vazhdimësi paraqet vështirësi në menaxhim të mbeturinave, ujërave nëntokësore, frekuentimi nga qenët endacak që janë në numër shumë të madh dhe që paraqesin rrezik për qytetarët.

O (MUNDËSITË) – Aprovimi i ligjit për Obiliq në fund të vitit 2016, konsiderohet si një mundësi kryesore nisur nga fakti se me këtë ligj do të ketë rritje të buxhetit por dhe benefite tjera si në: shëndetësi, arsim e kulturë dhe sport. Funkcionalizimi i zonës industriale rrit mundësit e zhvillimit socio-ekonomik përmes krijimit të vendeve të reja të punës. Shfrytëzimi i skemës së granteve dhe partneritetit publiko privat (PPP) konsiderohen mundësi për tu shfrytëzuar në realizimin e shumë projekteve, projekte këto që ndikojnë në eliminimin e dobësive.

T (RREZIQET) – Ekzistenca e termocentraleve prej viteve 60-ta ka ndikuar dhe vazhdon të ndikoj në ndotjen në masë të madhe të ambientit të komunës së Obiliqit. Vjetërsia e termocentraleve është si një shkaktarë kyç i ndotjes i cili parqet rrezik për rritjen e vazhdueshme të sëmundjeve respiratore dhe malinje tek popullata. Zvogëlimi i territorit, me vendimin e Qeverisë, Zonë me interes të veçantë, Komuna e Obiliqit humb shumë në territor. Eksploatimi i pakontrolluar i linjtit si dhe rrëshqitja e dheut, janë rreziqe permanente për vendbanimet afër mihjeve sipërfaqësore.

Model Analiza e përparësive, dobësive, mundësive dhe rreziqeve (SWOT analiza)

Përparësitë:	Dobësitë:
<ul style="list-style-type: none"> - Sipërfaqe pjellore për bujqësi/prone private - Pozita e mirë gjeografike - Zone industriale - Potenciali për sistemin e ngrohjes qendrore - Popullsia e re - Ambient i përshtatshëm për biznese - Resurset natyrore (Linjiti) 	<ul style="list-style-type: none"> - Buxheti i vogël i komunës - Infrastruktura e dobët fizike - Mos-funksionimi i projektit Hadja e Re - Degradimi i ujit, tokës dhe ajrit - Deponia regjionale e mbeturinave
Mundësitë:	Rreziqet:
<ul style="list-style-type: none"> - Aprovimi i ligjit për Obiliqin - Funkcionalizimi i zonës industriale - Shfrytëzimi i skemave të granteve - Partneriteti publiko-private 	<ul style="list-style-type: none"> - Ndotja e ambientit nga termocentralet - Vjetërsia e termocentraleve - Zvogëlimi i territorit/zonë me interes të veçantë - Eksploatimi i pakontrolluar i resurseve natyrore, rrëshqitja e dheut

VIZIONI

“Komuna e Obiliqit do të njihet si qendër industriale për prodhimin e energjisë së pastër nga linjiti, me një mjedis të planifikuar dhe të menaxhuar sipas kërkesave dhe standardeve të BE-së, që siguron rritje ekonomike, mirëqenie sociale dhe gjendje të kënaqshme mjedisore”

SYNIMET DHE OBJEKTIVAT

Për të realizuar strategjinë, përkatësisht për të përmirësuar situatën në komunën e Obiliqit, e cila gjendje do të ndikonte në zbutjen e problemeve gjegjësisht dobësive të komunës, të identifikuar me analizën SWOT dhe të cilat dalin nga analiza e gjendjes ekzistuese, ekipa për ZHEL, e cila ka marr pjesë në hartimin e strategjisë për zhvillim socio-ekonomik, kanë identifikuar gjithsej 5 synime, secila me objektivat specifike të cilat realizohen përmes programeve dhe projekteve konkrete. Secili synim është paraqitur dhe elaboruar së bashku me objektivat e veta konkrete në vijim.

SI: PËRMIRËSIMI I INFRASTRUKTURËS FIZIKE

Meqenëse nga analiza e gjendjes është dal se në komunën e Obiliqit duhet ende për të punuar në infrastrukturë fizike, ekipa ZHEL ka paraparë synimin konkret dhe me prioritet, i cili lidhet pikërisht me përmirësimin e situatës rrugore, rregullimin e trotuareve dhe urave, por edhe të sistemit të ujësjellësit dhe kanalizimit. Me këtë synim do të përmirësohej dhe jeta e qytetarëve në përgjithësi, sidomos sa i përket sigurisë, për shkak të ndriçimit e po ashtu edhe mundësia e qasjes së lehtë rrugore dhe këmbësorike në të gjitha anët.

Më poshtë janë paraqitur objektivat konkrete, të përcaktuara sipas teknikës SMART, të cilat ndikojnë në realizimin e synimit të parë, për të cilat objektiva ekzistojnë programet konkrete, si:

SIOB1-Përmisimi i infrastrukturës rrugore 2017-2021 (Rrugë , trotuar dhe ura, ndriçim) për 20%

SIOB1-Programi1-Infrastruktura Fizike

SIOB2-Nërtimi i rrjetit të ujësjellës-kanalizim për katër lokalitet

SIOB2-Programi1-Infrastruktura fizike ne shërbim të mbrojtjes së mjedisit

SIOB3-Përmisimi i infrastrukturës shëndetësore 2017-2021 (për dy lokalitete)

SIOB3-Programi 1-Programi për shëndetësi dhe mirëqenie sociale

SIOB4-Përmirësimi i infrastrukturës shkollore (2017-2021 , ndërtimi i dy shkollave dhe ndërtimin e kabineteve profesionale)

SIOB4 –Programi1-Infrastruktura Fizike dhe profesionale arsimore

S2: PËRMIRËSIMI I AMBINETIT/MJEDISIT

Komuna e Obiliqit, si komunë industriale ka vlerësuar si dobësi të vetën degradimin e ujit, tokës dhe ajrit, gjendje kjo e cila paraqet rrezik për popullatën e komunës dhe si rezultat duhet punuar për të përmirësuar. Ekipa ZHEL, ka paraparë disa objektiva konkrete të cilat mund të realizohen me kohë, e të cilat ndikojnë në përmirësimin e ambientit/mjedisit të komunës, i cili ambient sadopak, bëhet më i lehtë për tu jetuar.

Janë identifikuar dy objektivat konkrete të cilat komuna e Obiliqit ka kapacitete për realizimin e tyre, si:

S2OB1: Deri në 2021, rritja e sipërfaqeve të gjelbëruara dhe mbrojtja e lumenjve për 30% deri në 2021

S2OB1-Programi Infrastruktura fizike në shërbim të mbrojtjes së mjedisit

S2OB2: Zvogëlimi i rrezikut për 20 % nga mbeturinat regjionale, brenda periudhës strategjike.

S2OB2-Programi1-Mbrojtja e Mjedisit

S2OB3: Deri ne vitin 2018 kyqja e banoreve ne sistemin e ngrohjes duke ndikuar keshtu edhe ne zvoglimin e ndotjes se ambientit per 20% te ambientit

S2OB3-Programi Infrastruktura fizike në shërbim të mbrojtjes së mjedisit

S3: KRIJIMI I KUSHTEVE TË FAVORSHME PËR ZHVILLIM TË BIZNESIT

Me përcaktimin e disa pronave komunale të Obiliqit, konkretisht pronave në Llazarevë, si zonë industriale, me Planin Zhvillimorë të komunës është paraparë që disa parcela të kësaj zone të ndahen si për investitorë të brendshëm ashtu edhe të jashtëm. Me Planin Zhvillimor, parcelat e kësaj zone janë të ndara, por mungon infrastruktura për të futur në funksion zonën. Andaj janë paraparë dy (2) objektiva të matshme, për realizimin e këtij synimi në drejtim të krijimit të një ambienti më të përshtatshëm për bizneseve, si:

S3OB1-Funksionalizimi i zonës industriale /Llazarevë për 50% 2017-2020

S3OB1-Programi 1-infrastruktura fizike

S3OB2-Zvogëlimi i tarifave në biznes për 25 % deri në 2021

S3OB2-Programi 1-infrastruktura ligjore

S4: PËRMIRËSIMI I MIRËQENIES SOCIALE

Numri i familjeve të identifikuar si raste sociale në komunën e Obiliqit është i konsiderueshëm, gjendje kjo e cila nuk bënë përjashtim nga gjendja e popullatës në tërë Kosovën. Komuna e Obiliqit, ka punuar dhe planifikon të punojnë në këtë drejtim, për të zbutur sado pak kushtet e jetesës për këto raste. Për realizimin e këtij synimi, është paraparë një objektivë konkrete, e cila lidhet me përmirësimin e kushteve të banimit për një numër të caktuar të familjeve, i përshkruar si më poshtë:

S4OB1-Përmirësimi i kushteve të banimit për së paku 50 familje të identifikuar si raste sociale.

S4OB1-Programi 1 - shëndetësia dhe mirëqenia sociale (infrastruktura fizike)

S5: ZHVILLIMI I BUJQËSISE

Në bazë të analizës së gjendjes faktike në terren, e përshkruar edhe në strategji, vërehet se ekziston sipërfaqeve shumë pjellore, e identifikuar si prona nga klasi i I – deri në klasin e IV, e cilat është pronë private. Ky fakt, është cilësuar edhe si përparësi e komunës, prandaj edhe zhvillimi i bujqësisë është identifikuar si synim në të cilin duhet të punohet vazhdimisht për çka komuna ka programe konkrete në këtë drejtim.

Me këtë strategji, janë identifikuar tri (3) objektiva specifike, të cilat ndikojnë në realizimin e këtij synimi, konkretisht i kontribuojnë zhvillimit të bujqësisë, si:

S5OB1-Ngritja e kulturave bujqësore për 20%

S5OB2-Modernizimi i makinerisë së punës për së paku 60 familje

S5OB3-Ngritja e fondit të bagëtisë për 10 %

S5OB1,2,3 -Programi 1-Programi i subvencioneve për bujqësi

PËRZGJEDHJA E PROGRAMEVE DHE PROJEKTEVE

Për të realizuar synimet dhe objektivat e përcaktuara, ekipi ZHEL ka hartuar një seri të programeve të cilat përmbajnë projekte konkrete. Një gjë e tillë është e nevojshme pasi që synimet dhe objektivat nuk janë aktivitete specifike por rezultate përfundimtare të cilat komuna dëshiron të i arrij. Programet dhe projektet janë pikërisht aktivitetet specifike të cilat ndihmojnë në arritjen e rezultateve të dëshiruara.

Ekipa ZHEL ka bërë përzgjedhjen e programeve dhe projekteve në bazë të synimeve dhe objektivave të përcaktuara. Një dokument mjaft i rëndësishëm i cili është marr parasysh gjatë përpilimit të projekteve konkrete është Korniza Afat-Mesme e Shpenzimeve 2017-2019. Ekipa është siguruar që shpenzimet për projekte të përputhen me linjat buxhetore të komunës. Janë identifikuar edhe projekte të cilat parashihe të financohen nga donatorët të cilët veprojnë në Kosovë.

Synimi i parë i komunës së Obiliqit ndërlidhet me përmirësimin e infrastrukturës fizike dhe përmban gjithsej 4 objektiva konkrete. Për realizimin e këtyre objektivave janë identifikuar rreth 27 projekte. Projektet kanë të bëjnë me asfaltimin e rrugëve në fshatra dhe qytet, rregullimin e trotuareve, ndërtimin e sistemit të ndriçimit publik, ndërtimin e rrjetit të ujësjellësit dhe kanalizimit, ndërtimin e një qendre mjekësorë familjare dhe ndërtimin e disa shkollave fillore.

Synimi i dytë i komunës së Obiliqit ndërlidhet me përmirësimin e mjedisit dhe përmban gjithsej dy objektiva konkrete. Për realizimin e këtyre objektivave janë identifikuar rreth 9 projekte. Projektet kanë të bëjnë me rritjen e hapësirave të gjelbëra, trajtimin e ujërave të zeza, furnizimin me shporta të mbeturinave, ri kultivimi i tokave dhe mbjellja e tokave në Dardhishtë.

Synimi i tretë i komunës së Obiliqit ndërlidhet me krijimin e kushteve të favorshme për zhvillim të biznesit dhe përmban 2 objektiva konkrete. Për realizim e këtyre objektivave janë identifikuar 2 projekte. Njëri projekt ka të bëjë me funksionalizimin e zonës industriale në Llazarevë kurse tjetri me hartimin e një rregullore për lehtësira në biznes.

Synimi i katërt i komunës së Obiliqit ndërlidhet me përmirësimin e mirëqenies sociale dhe përmban një objektivë specifike. Për realizim e këtyre objektivave janë identifikuar 2 projekte. Njëri projekt parasheh ndërtimin e banesave kolektive për raste sociale kurse tjetri projekt parasheh ndërtimin e shtëpive individuale për raste sociale.

Synimi i pestë i komunës së Obiliqit ndërlidhet me zhvillimin e bujqësisë dhe përmban 3 objektiva specifike. Për realizim e këtyre objektivave janë identifikuar 8 projekte. Projektet kanë të bëjnë me rritjen e plantacioneve me pemë të larta dhe arvore, rritja serave për perime-kulturë, dhe furnizimi me makineri për lavërtari.

Projektet e identifikuar janë paraqitur në tabelën në vijim. Përveç tabelës, projektet e identifikuar janë përshkruar në pika të shkurta. Informata e prezantuar janë: një përshkrim i shkurtër i projektit, grupet e targetuara, financimi, kohëzgjatja dhe rreziqet.

Plani i Zbatimit të Projekteve

Nr.	Emri i projektit	VITI/KUARTALI																			
		2017				2018				2019				2020				2021			
		Q1	Q2	Q3	Q4	Q1	Q2	Q3	Q4	Q1	Q2	Q3	Q4	Q1	Q2	Q3	Q4	Q1	Q2	Q3	Q4
1	Asfaltimi i rrugëve në fshatin Kozaricë																				
2	Asfaltimi i rrugëve në fshatin Breznicë																				
3	Asfaltimi i rrugëve në fshatin Babimoc																				
4	Asfaltimi i rrugëve në fshatin Milloshevë																				
5	Asfaltimi i rrugëve në fshatin Raskovë																				
6	Asfaltimi i rrugëve në fshatin Bakshi																				
7	Asfaltimi i rrugëve në fshatin Lazarevë																				
8	Asfaltimi i rrugëve në fshatin Mazgit																				
9	Asfaltimi i rrugëve në fshatin Subotiq-Mazgit																				
10	Asfaltimi i rrugëve në fshatin Dardhishtë (1)																				
11	Asfaltimi i rrugëve në fshatin Dardhishtë (2)																				
12	Asfaltimi i rrugëve në fshatin Graboc																				
13	Asfaltimi i rrugëve në Obiliq (1)																				
14	Asfaltimi i rrugëve në Obiliq (2)																				
15	Asfaltimi i rrugëve në fshatin Hamidi																				
16	Asfaltimi i rrugëve në fshatin Palaj																				
17	Asfaltimi i rrugëve në fshatin Lajthishtë																				

ANEKSI 1: TABELA ME PROJEKTET E PARAPARA TË IMPLEMENTOHEN

Nr.	Emri i projektit	Vlera në total	Burim(et) e financimit (%)				Organizatat zbatuese edhe partneret	Kohëzgjatja	Data e fillimit	Grupet e targetuara/
			Komuna	Qeveria	Komuniteti	Donatorët				
1	Asfaltimi i rrugëve në fshatin Kozaricë	76,860.00 €						2 muaj	Prill 2017-2021	Qytetarët Bizneset
2	Asfaltimi i rrugëve në fshatin Breznicë	540,055.00 €						4 muaj	Qershor 2017-2021	Qytetarët Bizneset
3	Asfaltimi i rrugëve në fshatin Babimoc	91,832.00 €						1 muaj	Tetor 2017-2021	Qytetarët Bizneset
4	Asfaltimi i rrugëve në fshatin Milloshevë	346,030.00 €						4-5 muaj	Prill 2018-2021	Qytetarët Bizneset
5	Asfaltimi i rrugëve në fshatin Raskovë	24,092.00 €						25 dit	Shtator 2018-2021	Qytetarët Bizneset
6	Asfaltimi i rrugëve në fshatin Bakshi	58,292.00 €						2 muaj	Prill 2017-2021	Qytetarët Bizneset
7	Asfaltimi i rrugëve në fshatin Lazarevë	85,375.00 €						2 muaj	Maj 2017-2021	Qytetarët
8	Asfaltimi i rrugëve në fshatin Mazgit	308,723.00 €						4-5 muaj	Qershor 2017-2021	Qytetarët Bizneset
9	Asfaltimi i rrugëve në fshatin Subotiq-Mazgit	323,475.00 €						4 muaj	Tetor 2018-2021	Qytetarët Bizneset

10	Asfaltimi i rrugëve në fshatin Dardhishtë (1)	279,620.00 €								4 muaj	Prill 2018-2021	Qytetarët Bizneset
11	Asfaltimi i rrugëve në fshatin Dardhishtë (2)	143,040.00 €								4 muaj	Qershor 2018-2021	Qytetarët Bizneset
12	Asfaltimi i rrugëve në fshatin Graboc	360,513.60 €								3 muaj	Mars 2018-2021	Qytetarët Bizneset
13	Asfaltimi i rrugëve në Obiliq (1)	308,140.48 €								3-4 muaj	Shtator 2018-2019	Qytetarët Bizneset
14	Asfaltimi i rrugëve në Obiliq (2)	196,937.28 €								2-3 muaj	Mars 2017-2020	Qytetarët Bizneset
15	Asfaltimi i rrugëve në fshatin Hamidi	209,852.00 €								2-3 muaj	Prill 2018/2021	Qytetarët Bizneset
16	Asfaltimi i rrugëve në fshatin Palaj	88,783.20 €								1-2 muaj	Qershor 2017-2021	Qytetarët Bizneset
17	Asfaltimi i rrugëve në fshatin Lajthishtë	229,491.00 €								2-3 muaj	Tetor 2018-2021	Qytetarët Bizneset
18	Asfaltimi i rrugëve në fshatin Siboc	472,166.00 €								4 muaj	Mars 2017-2021	Qytetarët Bizneset
19	Asfaltimi i rrugëve në fshatin Shipitull	139,455.00 €								1-2 muaj	Maj 2017-2021	Qytetarët Bizneset
20	Asfaltimi i rrugëve në fshatin Hade	176,670.00 €								2-3 muaj	Shtator 2017-2021	Qytetarët Bizneset
21	Asfaltimi i rrugëve në fshatin Plemetin	218,015.00 €								2-3 muaj	Mars 2017-2021	Qytetarët Bizneset

22	Asfaltimi i rrugëve në fshatin Shkabaj	89,680.00 €							1-2 muaj	Mars 2017-2021	Qytetarët Bizneset
23	Kompletimi i rrjetit të ndriçimit publikë në qytetin e Obiliqit	100,000.00 €							4 muaj	Korrik 2017-2020	Qytetarët Bizneset
24	Kompletimi i rrjetit të ndriçimit publikë në Fshatin Milosheve	45,000.00 €							3 muaj	Korrik 2017	Qytetarët Bizneset
25	Ndërtimi i rrjetit të ndriçimit publikë me troture në Fshatrat: Siboc, Lajthishtë, Mazgjit, Lazarevë, Shipitull, Graboc, Breznicë dhe Kozariçë	325,000.00 €							3 Vjet (neper tri faza)	Prill 2017	Qytetarët
26	Rregullimi i trotureve në qytet dhe disa vendbanime	600,000.00 €							3 Vjet (neper tri faza)	Prill 2017	Qytetarët
27	Ndërtimi i rrjetit të ujësjellësit dhe kanalizimit në fshatin Graboc	200,000.00 €							2 Vjet (3 muaj per nje faze/brenda vitit)	Prill 2017	Qytetarët
28	Ndërtimi i rrjetit te ujësjellësit në fshatin Shipitullë	90,000.00 €							8 muaj	Prill 2018	Qytetarët

29	Ndërtimi i rrjetit të kanalizimit në fshatrat: Breznicë dhe Kozaricë	170,000.00 €								2 vite	Prill - Maj 2017	Qeveria Lokale
30	Ndërtimi i rrjetit të ujësjetësimit dhe kanalizimit në fshatin Babimoc dhe Milloshevë	80,000.00 €								2 Vjet (3 muaj për një fazë/brenda vitit)	Prill 2018	Qeveria Lokale
31	Riparimi i rrjetit të ujësjetësimit dhe kanalizimit disa lagje në qytetin e Obiliqit	100,000.00 €								2 Vjet (3 muaj për një fazë, brenda vitit)	Prill 2017	Qeveria Lokale
32	Ndërtimi i Qendrës Mjekësore Familjare në fshatin Milloshevë.	110,000.00 €	100%						Komuna	4 muaj	Prill 2017	Qytetarët e Obiliqit
33	Ndërtimi i katit të dytë të Qendrës Kryesore Mjekësore Familjare në qytetin e Obiliqit	85,000.00 €	40%	60%					Komuna, Qeveria	4 muaj	Shtator 2017	Qytetarët e Obiliqit
34	Ndërtimi i shkollës fillore në Lajfishhtë	200,055.71 €	100%						Komuna	4 muaj	Qershor 2017	Qytetarët ;
35	Ndërtimi i shkollës fillore në Babimoc	200,055.71 €		100%					Qeveria	4muaj	Qershor 2018	Qytetarët ;

36	Ndërtimi: - Aneksi i Gjinnazit "17 Shkurti" dhe Salla e Edukatës Fizike - Obiliq	500,000.00 €	40%	60%				Komuna, Qeveria	5 muaj	Qershor 2017	Qytetarët ;
37	Ndërtimi i kabineteve profesionale dhe depove "Shkolla Teknikë- Ismail Durnoshi " - Obiliq	41,800.00 €	100%					Komuna	3 muaj	Qershor 2017	Qytetarët ;
38	Ndërtimi i fushave sportive në: - shkollën fillore " Hasan Prishtina"-Milloshevë dhe shkollën fillore "Ibrahim Rugova"Obiliq;	40,000.00 €	100%					Komuna,	2muaj	Qershor 2018	Qytetarët ;
39	Krijimi i brezave te gjelbër	500,000.00 €						Komuna Donatoret MMPI KEK-u	4 vjet	Prill 2017	Komuna
40	Shtimi i sipërfaqeve të gjelbëra	120,000.00 €							3 vjet	Mars 2017	Komuna
41	Ndërtimi i parqeve të reja	480,000.00 €							3 vjet	Mars 2017	Komuna
42	Ndërtimi i sheshit te qytetit	300,000.00 €							2 vjet	Mars 2018	Komuna Qytetarët Bizneset
43	Rregullimi i shtratit te lumit Sitnica, Llap dhe Drenica	1.550.000€							5 vjet	Qershor 2017	Komuna Qytetarët Bizneset
44	Trajtimi i mbeturinave	50,000.00 €							2 muaj	Mars 2018	Komuna Qytetarët Bizneset

45	Furnizimi me shporta për 4,163 ekonomit familjare	312,225.00 €								2 vjet	Nentor 2017	Komuna Qytetare Bizneset
46	Ri-kultivimi i tokave ne Dardhishte	550,000.00 €	20%	40%				40%		2 vite	Maj 2018	Komuna Qytetare Bizneset
47	Mbjellja e drunjëve në Dardhishte	580,000.00 €	20%	40%				40%		2 vite	Maj 2018	Komuna Qytetare Bizneset
48	Ndërtimi i rrjetit të ngrohjes së Qytetit të Obiliqit	2.500.000€								36 muaj	Qershor 2018	Komuna Qytetare Bizneset
49	Hartimi i rregullores për lehtësira në biznes	1,000.00 €								2 Muaj	Qershor 2017	Komuna Kuvendi Komunal MEF/MAPL
50	Rregullimi i infrastrukturës përcjellëse në zonën industriale në Llazarevë	1.500.000€								5 vite	Maj 2017	Komuna Bizneset Komuniteti
51	Ndërtimi i banimit kolektiv me 50 njësi për rastet sociale .	950,000.00 €	30.0%	70.0%						1 vit	Prill 2018	Familjet me raste sociale;
52	Ndërtimi i 50 shtëpive për rastet sociale në komunën e Obiliqit.	1,100,000.00	30.0%	70.0%						1 vit	Prill 2019	Familjet me raste sociale
53	Rritja plantacioneve në hapësira të hapura për peme të ndryshme	30,000.00 €	40.0%					60.0%		Tri vite	Qershor 2017	Fermerët-ekonomit familjare

54	Ngritja e 300 Serave për perime kulturore	105,000.00 €	37.50%			25.00%	37.50%	Komuna-bashkëfinancim	Tri vite	Shkurt-Mars 2017	Fermerët-ekonomit familjare
55	Rritja e sipërfaqe veçreç se paku 16 ha. për kultivimin te frutave te imta	135,000.00 €	37.50%			25.00%	38.00%	Komuna-bashkëfinancim	Tri vite	Mars 2017	Fermerët-ekonomit familjare
56	Furnizimi i 60 familjeve me makineri për lavërtari	35,000.00 €	70.00%			30.00%		Komuna-bashkëfinancim	Tri vite	Mars 2017	Fermerët-ekonomit familjare
57	Subveccionimi i familjeve me 60 krerë gjedhe dhe 210 krerë dele, dhi	111,000.00 €	40.00%			20.00%	40.00%	Komuna-bashkëfinancim	Tri vite	Mars 2017	Fermerët-ekonomit familjare
58	Subveccionimi me familje bletësh dhe koshere	28,000.00 €	50.00%			20.00%	30.00%	Komuna-bashkëfinancim	Tri vite	Mars 2017	Fermerët-ekonomit familjare
59	Furnizimi i 60 makina mjelëse për blegtor	17,500.00 €	25.00%			25.00%	50.00%	Komuna-bashkëfinancim	Tri vite	Mars 2017	Fermerët-ekonomit familjare
60	Subveccionimi me 30 centrifuga për kultivimin e rajaltës	10,500.00 €					100.00%	Komuna-bashkëfinancim	Tri vite	Mars 2017	Fermerët-ekonomit familjare

TOTAL VLERA E PROJEKTEVE 13,029,233.98€

ANEKSI 2: PËRSHKRIMI I PROJEKTEVE INDIVIDUALE

PROJEKTI NR. 1 Asfaltimi i rrugëve në Fshatin Kozaricë	LLOJI I PROGRAMIT Infrastrukturë fizike
PËRSHKRIMI I SHKURTËR I PROJEKTIT Ky projekt parashihet përmirësimin e infrastrukturës fizike duke shtuar me asfalt të tri rrugët në fjalë: rr.Jasanica, rr.Gashi, rr.Dedinca. Rrugët parashihen të kenë 4 m gjerësi dhe të jenë të projektuara me standarde dhe norma evropiane. Realizimi i një projekt të tillë u krijon një qasje më të lehtë banorëve të fshatit Kozaricë dhe ndikon në rritjen ekonomike të bizneseve.	
REZULATET E PRITURA -Gjatësia e rrugëve që asfaltohen 320m+374m+190m ;	GRUPET E TARGETUARA -Qytetarët ; -Bizneset;
AKTERËT E MUNDSHËM DHE PËRFITIMET E TYRE -Komuna- infrastrukturë më e mirë fizike ; -Qytetarët të kënaqur nga infrastruktura fizike; -Bizneset - përfitimet ekonomike;	KONTRIBUTET E MUNDSHME PËR PROJEKTIN -Kontributi financiar nga komuna; -Kontributi me informata nga komuna dhe nga banoret;
PARAKUSHTET -Plani Zhvillimorë; -Hartat Zonale;	FAKTORËT E RREZIKUT -Kushtet klimatike; -Problemet me prona, definimi i pronave; -Punët e paparapara (sistemi i ujësjellësit, kanalizimit, etj.);
SHPENZIMET E LLOGARITURA 76,860.00 €	BURIMET E FINANCIMIT -Komuna e Obiliqit; -Bashkëfinancim: Ministria e Infrastrukturës: Donatorë të jashtëm;
KOHËZGJATJA 2 muaj	FILLIMI I PUNËVE Prill 2017

PROJEKTI NR. 2 Asfaltimi i rrugëve në fshatin Breznicë	LLOJI I PROGRAMIT Infrastrukturë fizike
PËRSHKRIMI I SHKURTËR I PROJEKTIT Ky projekt parasheh përmirësimin e infrastrukturës fizike duke shtruar me asfalt 10-të rrugët në fjalë:rr. Sadik Hamiti ; rr. Kamer Beka ; rr. Mursel Bekteshi ; rr. Koskovit; rr. Tahiraj; rr. Shahiqi dhe Bequku; -rr. Hazir Muli; -rr. Mehmet Mexhuni; -rr. Rundingë dhe Hysen Hajdari. Rrugët parashihen të kenë 4 m gjerësi dhe të jenë të projektuara me standarde dhe norma evropiane. Realizimi i një projekt të tillë u krijon një qasje më të lehtë banorëve të fshatit Breznicë dhe ndikon në rritjen ekonomike të bizneseve.	
REZULATET E PRITURA -Gjatësia e rrugëve që asfaltohen 820m+157m+395m+1200m+720m+1040m+350m+ 380m+960m ;	GRUPET E TARGETUARA -Qytetarët ; -Bizneset;
AKTERËT E MUNDSHËM DHE PËRFITIMET E TYRE -Komuna- infrastrukturë më e mirë fizike ; -Qytetarët të kënaqur nga infrastruktura fizike; -Bizneset - përfitimet ekonomike;	KONTRIBUTET E MUNDSHME PËR PROJEKTIN -Kontributi financiar nga komuna; -Kontributi me informata nga komuna dhe nga banoret;
PARAKUSHTET -Plani Zhvillimorë ; -Hartat Zonale;	FAKTORËT E RREZIKUT -kushtet klimatike; -Problemet me prona, definimi i pronave; -Punët e paparapara (sistemi i ujësjellësit, kanalizimit, etj.);
SHPENZIMET E LLOGARITURA 540,055.00 €	BURIMET E FINANCIMIT -Komuna e Obiliqit; -Bashkëfinancim: Ministria e Infrastrukturës: Donatorë të jashtëm;
KOHËZGJATJA 4 muaj	FILLIMI I PUNËVE Qershor 2017

<p>PROJEKTI NR. 3</p> <p>Asfaltimi i rrugëve në fshatin Babimoc</p>	<p>LLOJI I PROGRAMIT</p> <p>Përmirësimi i infrastrukturës fizike.</p>
<p>PËRSHKRIMI I SHKURTËR I PROJEKTIT</p> <p>Ky projekt parasheh përmirësimin e infrastrukturës fizike duke shtruar me asfalt tri rrugët në fjalë: rr.Dituaria; rr. Naim Frashëri; rr. Car Dushani . Rrugët parashihen të kenë 4 m gjerësi dhe të jenë të projektuara me standarde dhe norma evropiane. Realizimi i një projekt të tillë u krijon një qasje më të lehtë banorëve të fshatit Babimoc dhe ndikon në rritjen ekonomike të bizneseve.</p>	
<p>REZULATET E PRITURA</p> <p>-Gjatësia e rrugëve që asfaltohen 441m+143m+440m ;</p>	<p>GRUPET E TARGETUARA</p> <p>-Qytetarët ; -Bizneset;</p>
<p>AKTERËT E MUNDSHËM DHE PËRFITIMET E TYRE</p> <p>-Komuna- infrastrukturë më e mirë fizike ; -Qytetarët të kënaqur nga infrastruktura fizike; -Bizneset - përfitimet ekonomike;</p>	<p>KONTRIBUTET E MUNDSHME PËR PROJEKTIN</p> <p>-Kontributi financiar nga komuna; -Kontributi me informata nga komuna dhe nga banoret;</p>
<p>PARAKUSHTET</p> <p>-Plani Zhvillimorë ; -Hartat Zonale;</p>	<p>FAKTORËT E RREZIKUT</p> <p>-kushtet klimatike; -Problemet me prona, definimi i pronave; -Punët e paparapame (sistemi i ujësjetillës, kanalizimit, etj.);</p>
<p>SHPENZIMET E LLOGARITURA</p> <p>-91,832.00 €</p>	<p>BURIMET E FINANCIMIT</p> <p>-Komuna e Obiliqit; -Bashkëfinancim: Ministria e Infrastrukturës: Donatorë të jashtëm;</p>
<p>KOHËZGJATJA</p> <p>1 muaj</p>	<p>FILLIMI I PUNËVE</p> <p>Tetor 2017</p>

<p>PROJEKTI NR. 4</p> <p>Asfaltimi i rrugëve në fshatin Milloshevë</p>	<p>LLOJI I PROGRAMIT</p> <p>infrastrukturë fizike</p>
<p>PËRSHKRIMI I SHKURTËR I PROJEKTIT</p> <p>Ky projekt parashihet përmirësimin e infrastrukturës fizike duke shtruar me asfalt 11-të rrugët në fjalë: rr. Muhagjeri; rr. Oso Kuka; rr. Muzakaj; rr. Pellazgët; rr. Aziz Zhilivoda; rr. Ibrahim Kodra ; rr. Elena Gjika; rr. Eqrem Qabej; rr. Shkodra; rr. Saranda; rr. Migjeni. Rrugët parashihen të kenë 4 m gjerësi dhe të jenë të projektuara me standarde dhe norma evropiane. Realizimi i një projekt të tillë u krijon një qasje më të lehtë banorëve të fshatit Milloshevë dhe ndikon në rritjen ekonomike të bizneseve.</p>	
<p>REZULATET E PRITURA</p> <p>-Gjatësia e rrugëve që asfaltohen: 495m+760m+456m+166m+249m+(28+305m)+220m +(121m+84+101)+285.5m+218m+370m ;</p>	<p>GRUPET E TARGETUARA</p> <p>-Qytetarët ; -Bizneset;</p>
<p>AKTERËT E MUNDSHËM DHE PËRFITIMET E TYRE</p> <p>-Komuna- infrastrukturë më e mirë fizike ; -Qytetarët të kënaqur nga infrastruktura fizike; -Bizneset - përfitimet ekonomike;</p>	<p>KONTRIBUTET E MUNDSHME PËR PROJEKTIN</p> <p>-Kontributi financiar nga komuna; -Kontributi me informata nga komuna dhe nga banoret;</p>
<p>PARAKUSHTET</p> <p>-Plani Zhvillimorë ; -Hartat Zonale;</p>	<p>FAKTORËT E RREZIKUT</p> <p>-kushtet klimatike; -Problemet me pronë, definimi i pronave; -Punët e paparapara (sistemi i ujësjellësit, kanalizimit, etj.);</p>
<p>SHPENZIMET E LLOGARITURA</p> <p>346,030.00 €</p>	<p>BURIMET E FINANCIMIT</p> <p>-Komuna e Obiliqit; -Bashkëfinancim: Ministria e Infrastrukturës: Donatorë të jashtëm;</p>
<p>KOHËZGJATJA</p> <p>4-5 muaj ;</p>	<p>FILLIMI I PUNËVE</p> <p>Prill 2018 ;</p>

<p>PROJEKTI NR. 5</p> <p>Asfaltimi i rrugëve në fshatin Raskovë</p>	<p>LLOJI I PROGRAMIT</p> <p>Infrastrukturë fizike.</p>
<p>PËRSHKRIMI I SHKURTËR I PROJEKTIT</p> <p>Ky projekt parasheh përmirësimin e infrastrukturës fizike duke shtruar me asfalt rrugën Faik Jerliu në fshatin Raskovë. Rrugët parashihen të ketë 4 m gjerësi dhe të jetë e projektuar me standarde dhe norma evropiane. Realizimi i një projekt të tillë u krijon një qasje më të lehtë banorëve të fshatit Raskovë dhe ndikon në rritjen ekonomike të bizneseve.</p>	
<p>REZULATET E PRITURA</p> <p>-Gjatësia e rrugës që do të asfaltohet: 317m</p>	<p>GRUPET E TARGETUARA</p> <p>-Qytetarët ; -Bizneset;</p>
<p>AKTERËT E MUNDSHËM DHE PËRFITIMET E TYRE</p> <p>-Komuna- infrastrukturë më e mirë fizike ; -Qytetarët të kënaqur nga infrastruktura fizike; -Bizneset - përfitimet ekonomike;</p>	<p>KONTRIBUTET E MUNDSHME PËR PROJEKTIN</p> <p>-Kontributi financiar nga komuna; -Kontributi me informata nga komuna dhe nga banoret;</p>
<p>PARAKUSHTET</p> <p>-Plani Zhvillimorë ; -Hartat Zonale;</p>	<p>FAKTORËT E RREZIKUT</p> <p>-kushtet klimatike; -Problemet me prona, definimi i pronave; -Punët e paparapara (sistemi i ujës-jellësit, kanalizimit, etj.);</p>
<p>SHPENZIMET E LLOGARITURA</p> <p>24,092.00 €</p>	<p>BURIMET E FINANCIMIT</p> <p>-Komuna e Obiliqit; -Bashkëfinancim: Ministria e Infrastrukturës: Donatorë të jashtëm;</p>
<p>KOHËZGJATJA</p> <p>25 ditë</p>	<p>FILLIMI I PUNËVE</p> <p>Shtator 2018 ;</p>

PROJEKTI NR. 6	LLOJI I PROGRAMIT
Asfaltimi i rrugëve në fshatin Bakshi	Infrastrukturë fizike.
PËRSHKRIMI I SHKURTËR I PROJEKTIT	
Ky projekt parasheh përmirësimin e infrastrukturës fizike duke shtruar me asfalt tri rrugët në fjalë: rr. Dëshmorët; rr. Sali Mehani; dhe rr. Kadri Pllana. Rrugët parashihen të ketë 4m gjerësi dhe të jenë të projektuara me standarde dhe norma evropiane. Realizimi i një projekt të tillë u krijon një qasje më të lehtë banorëve të fshatit Bakshi dhe ndikon në rritjen ekonomike të bizneseve.	
REZULATET E PRITURA	GRUPET E TARGETUARA
-Gjatësia e rrugëve që asfaltohen: 297m+200m+153m	-Qytetarët ; -Bizneset;
AKTERËT E MUNDSHËM DHE PËRFITIMET E TYRE	KONTRIBUTET E MUNDSHME PËR PROJEKTIN
-Komuna- infrastrukturë më e mirë fizike ; -Qytetarët të kënaqur nga infrastruktura fizike; -Bizneset - përfitimet ekonomike;	-Kontributi financiar nga komuna; -Kontributi me informata nga komuna dhe nga banoret;
PARAKUSHTET	FAKTORËT E RREZIKUT
-Plani Zhvillimorë ; -Hartat Zonale;	-kushtet klimatike; -Problemet me prona, definimi i pronave; -Punët e paparapara (sistemi i ujësjellësit, kanalizimit, etj.);
SHPENZIMET E LLOGARITURA	BURIMET E FINANCIMIT
58,292.00 €	-Komuna e Obiliqit; -Bashkëfinancim: Ministria e Infrastrukturës: Donatorë të jashtëm;
KOHËZGJATJA	FILLIMI I PUNËVE
2 muaj;	Prill 2019 ;

<p>PROJEKTI NR. 7</p> <p>Asfaltimi i rrugëve në fshatin Llazarevë</p>	<p>LLOJI I PROGRAMIT</p> <p>Infrastrukturë fizike</p>
<p>PËRSHKRIMI I SHKURTËR I PROJEKTIT</p> <p>Ky projekt parasheh përmirësimin e infrastrukturës fizike duke shtruar me asfalt tri rrugët në fjalë: rr. Rilindja; rr. Radashevc dhe rr. Koliqi. Rrugët parashihen të ketë 4 m gjerësi dhe të jenë të projektuara me standarde dhe norma evropiane. Realizimi i një projekt të tillë u krijon një qasje më të lehtë banorëve të fshatit Llazarevë dhe ndikon në rritjen ekonomike të bizneseve.</p>	
<p>REZULATET E PRITURA</p> <p>-Gjatësia e rrugëve që asfaltohen: 468m+174m+310m</p>	<p>GRUPET E TARGETUARA</p> <p>-Qytetarët ; -Bizneset;</p>
<p>AKTERËT E MUNDSHËM DHE PËRFITIMET E TYRE</p> <p>-Komuna- infrastrukturë më e mirë fizike ; -Qytetarët të kënaqur nga infrastruktura fizike; -Bizneset - përfitimet ekonomike;</p>	<p>KONTRIBUTET E MUNDSHME PËR PROJEKTIN</p> <p>-Kontributi financiar nga komuna; -Kontributi me informata nga komuna dhe nga banorët;</p>
<p>PARAKUSHTET</p> <p>-Plani Zhvillimorë ; -Hartat Zonale;</p>	<p>FAKTORËT E RREZIKUT</p> <p>-kushtet klimatike; -Problemet me prona, definimi i pronave; -Punët e paparapara (sistemi i ujësjellësit, kanalizimit, etj.);</p>
<p>SHPENZIMET E LLOGARITURA</p> <p>85,375.00 €</p>	<p>BURIMET E FINANCIMIT</p> <p>-Komuna e Obiliqit; -Bashkëfinancim: Ministria e Infrastrukturës: Donatorë të jashtëm;</p>
<p>KOHËZGJATJA</p> <p>2 muaj;</p>	<p>FILLIMI I PUNËVE</p> <p>Maj 2019</p>

Asfaltimi i rrugëve në fshatin Mazgit :	Infrastrukturë fizike
PËRSHKRIMI I SHKURTËR I PROJEKTIT	
Ky projekt parasheh përmirësimin e infrastrukturës fizike duke shtruar me asfalt 11-të rrugët në fjalë: rr. Fortesa; rr.Raq; rr.Fehmi Agani; rr.Mavriqi; rr.Luigji te Mavriqi; rr.Gollapi; rr.Lenci; rr.Qëndresa; rr.Liria; rr.17 Shkurt dhe rr.Shaban S. Rrugët parashihen të ketë 4 m gjerësi dhe të jenë të projektuara me standarde dhe norma evropiane. Realizimi i një projekt të tillë u krijon një qasje më të lehtë banorëve të fshatit Mazgit dhe ndikon në rritjen ekonomike të bizneseve.	
REZULATET E PRITURA	GRUPET E TARGETUARA
-Gjatësia e rrugëve që asfaltohen: 183m+493m+527m+(214m+166.5)+150m+367m+310m+288m+183m+226m+335m	-Qytetarët ; -Bizneset;
AKTERËT E MUNDSHËM DHE PËRFITIMET E TYRE	KONTRIBUTET E MUNDSHME PËR PROJEKTIN
-Komuna- infrastrukturë më e mirë fizike ; -Qytetarët të kënaqur nga infrastruktura fizike; -Bizneset - përfitimet ekonomike;	-Kontributi financiar nga komuna; -Kontributi me informata nga komuna dhe nga banoret;
PARAKUSHTET	FAKTORËT E RREZIKUT
-Plani Zhvillimorë ; -Hartat Zonale;	-kushtet klimatike; -Problemet me prona, definimi i pronave; -Punët e paparapara (sistemi i ujësjellësit, kanalizimit, etj.);
SHPENZIMET E LLOGARITURA -308,723.00 €	BURIMET E FINANCIMIT -Komuna e Obiliqit; -Bashkëfinancim: Ministria e Infrastrukturës: Donatorë të jashtëm;
KOHËZGJATJA	FILLIMI I PUNËVE
4-5 muaj;	Qershor 2019 ;

<p>PROJEKTI NR. 9</p> <p>Asfaltimi i rrugëve në fshatin Subotiq-Mazgjit</p>	<p>LLOJI I PROGRAMIT</p> <p>Infrastrukturë fizike</p>
<p>PËRSHKRIMI I SHKURTËR I PROJEKTIT</p> <p>Ky projekt parasheh përmirësimin e infrastrukturës fizike duke shtuar me asfalt 8-të rrugët në fjalë: rr. Kruja; rr.Pajtimi; rr.Beteja e Koshares; rr.Vaçe Zela; rr.Zenel Hajdini; rr.Faruk Rama; rr.Hasan Hasani dhe rr.Qlirimi; Rrugët parashihen të ketë 4 m gjerësi dhe të jenë të projektuara me standarde dhe norma evropiane. Realizimi i një projekt të tillë u krijon një qasje më të lehtë banorëve të fshatit Subotiq - Mazgjit dhe ndikon në rritjen ekonomike të bizneseve.</p>	
<p>REZULATET E PRITURA</p> <p>-Gjatësia e rrugëve që asfaltohen: 169m+199m+256m+155m+828m+782m+597m+ (425m+195m)</p>	<p>GRUPET E TARGETUARA</p> <p>-Qytetarët ; -Bizneset;</p>
<p>AKTERËT E MUNDSHËM DHE PËRFITIMET E TYRE</p> <p>-Komuna- infrastrukturë më e mirë fizike ; -Qytetarët të kënaqur nga infrastruktura fizike; -Bizneset - përfitimet ekonomike;</p>	<p>KONTRIBUTET E MUNDSHME PËR PROJEKTIN</p> <p>-Kontributi financiar nga komuna; -Kontributi me informata nga komuna dhe nga banorët;</p>
<p>PARAKUSHTET</p> <p>-Plani Zhvillimorë; -Hartat Zonale;</p>	<p>FAKTORËT E RREZIKUT</p> <p>-Kushtet klimatike; -Problemet me prona, definimi i pronave; -Punët e paparapara (sistemi i ujësjellësit, kanalizimit, etj.);</p>
<p>SHPENZIMET E LLOGARITURA</p> <p>323,475.00 €</p>	<p>BURIMET E FINANCIMIT</p> <p>-Komuna e Obiliqit; -Bashkëfinancim: Ministria e Infrastrukturës: Donatorë të jashtëm;</p>
<p>KOHËZGJATJA</p> <p>4 muaj</p>	<p>FILLIMI I PUNËVE</p> <p>Tetor 2019</p>

<p>PROJEKTI NR. 10</p> <p>Asfaltimi i rrugëve në fshatin Dardhishtë (1)</p>	<p>LLOJI I PROGRAMIT</p> <p>Infrastrukturë fizike</p>
<p>PËRSHKRIMI I SHKURTËR I PROJEKTIT</p> <p>Ky projekt parasheh përmirësimin e infrastrukturës fizike duke shtruar me asfalt 9-të rrugët në fjalë: rr. Tabet e LLapashticës; rr.Nuhi Keimendi; rr.Gavazolli; rr.Adem Kutllivci; rr.Hazir Merlaku (te Xhigolt); rr.Hazir Merlaku (Graja.); rr.Hazir Merlaku 2 segmente; rr.Tërnavë; dhe rr.Dobratiqi. Rrugët parashihen të ketë 4 m gjerësi dhe të jenë të projektuara me standarde dhe norma evropiane. Realizimi i një projekt të tillë u krijon një qasje më të lehtë banorëve të fshatit Dardhishtë dhe ndikon në rritjen ekonomike të bizneseve.</p>	
<p>REZULATET E PRITURA</p> <p>-Gjatësia e rrugëve që asfaltohen: (525+189m)+624m+460m+560m+200m+100m+ (100+90m)+170m+100m</p>	<p>GRUPET E TARGETUARA</p> <p>-Qytetarët; -Bizneset;</p>
<p>AKTERËT E MUNDSHËM DHE PËRFITIMET E TYRE</p> <p>-Komuna- infrastrukturë më e mirë fizike ; -Qytetarët të kënaqur nga infrastruktura fizike; -Bizneset - përfitimet ekonomike;</p>	<p>KONTRIBUTET E MUNDSHME PËR PROJEKTIN</p> <p>-Kontributi financiar nga komuna; -Kontributi me informata nga komuna dhe nga banoret;</p>
<p>PARAKUSHTET</p> <p>-Plani Zhvillimorë ; -Hartat Zonale;</p>	<p>FAKTORËT E RREZIKUT</p> <p>-Kushtet klimatike; -Problemet me pronë, definimi i pronave; -Punët e paparapara (sistemi i ujës-jellës, kanalizimit, etj.);</p>
<p>SHPENZIMET E LLOGARITURA</p> <p>279,620.00 €</p>	<p>BURIMET E FINANCIMIT</p> <p>-Komuna e Obiliqit; -Bashkëfinancim: Ministria e Infrastrukturës: Donatorë të jashtëm;</p>
<p>KOHËZGJATJA</p> <p>4 muaj</p>	<p>FILLIMI I PUNËVE</p> <p>Prill 2020</p>

<p>PROJEKTI NR. 11</p> <p>Asfaltimi i rrugëve në fshatin Dardhishtë (2)</p>	<p>LLOJI I PROGRAMIT</p> <p>Infrastrukturë fizike</p>
<p>PËRSHKRIMI I SHKURTËR I PROJEKTIT</p> <p>Ky projekt parasheh përmirësimin e infrastrukturës fizike duke shtruar me asfalt 8-të rrugët në fjalë: rr. Murat Pllana; rr.Gani Shalaku; rr. Hashim Shalaku; rr. Zhitia; rr.Isa Zeqiri; rr. Ibrahim Gërguri; rr.Xhemshir Shalaku dhe rr.Mustaf Raqi. Rrugët parashihen të ketë 4 m gjerësi dhe të jenë të projektuar me standarde dhe norma evropiane. Realizimi i një projekt të tillë u krijon një qasje më të lehtë banorëve të fshatit Dardhishtë dhe ndikon në rritjen ekonomike të bizneseve.</p>	
<p>REZULATET E PRITURA</p> <p>-Gjatësia e rrugëve që asfaltohen: 212m+175m+175m+(170+146m)+131m+198m+ 188m+200m</p>	<p>GRUPET E TARGETUARA</p> <p>-Qytetarët ; -Bizneset;</p>
<p>AKTERËT E MUNDSHËM DHE PËRFITIMET E TYRE</p> <p>-Komuna- infrastrukturë më e mirë fizike ; -Qytetarët të kënaqur nga infrastruktura fizike; -Bizneset - përfitimet ekonomike;</p>	<p>KONTRIBUTET E MUNDSHME PËR PROJEKTIN</p> <p>-Kontributi financiar nga komuna; -Kontributi me informata nga komuna dhe nga banoret;</p>
<p>PARAKUSHTET</p> <p>-Plani Zhvillimorë ; -Hartat Zonale;</p>	<p>FAKTORËT E RREZIKUT</p> <p>-kushtet klimatike; -Problemet me prona, definimi i pronave; -Punët e paparapara (sistemi i ujësjellësit, kanalizimit, etj.);</p>
<p>SHPENZIMET E LLOGARITURA</p> <p>143,040.00 €</p>	<p>BURIMET E FINANCIMIT</p> <p>-Komuna e Obiliqit; -Bashkëfinancim: Ministria e Infrastrukturës: Donatorë të jashtëm;</p>
<p>KOHËZGJATJA</p> <p>4 muaj</p>	<p>FILLIMI I PUNËVE</p> <p>Qershor 2020</p>

<p style="text-align: center;">PROJEKTI NR. 12</p> <p style="text-align: center;">Asfaltimi i rrugëve në fshatin Graboc</p>	<p style="text-align: center;">LLOJI I PROGRAMIT</p> <p style="text-align: center;">Përmirësimi i infrastrukturës fizike.</p>
<p>PËRSHKRIMI I SHKURTËR I PROJEKTIT</p> <p>Ky projekt parasheh përmirësimin e infrastrukturës fizike duke shtruar me asfalt 6-të rrugët, si: rr. Bajram Mjeku; rr. Xhemajl Mjeku; rr. Islam Mjeku; rr. Haxhi Hasani; rr. Avdyll Mjeku; rr. Rogat; Rrugët parashihen të ketë 4 m gjerësi dhe të jenë të projektuar me standarde dhe norma evropiane. Realizimi i një projekti të tillë u krijon një qasje më të lehtë banorëve të fshatit Graboc dhe ndikon në rritjen ekonomike të bizneseve.</p>	
<p>REZULATET E PRITURA</p> <p>-Gjatësia e rrugëve që asfaltohen: 300m+300m+1500m+(314+117m)+(222+82m)+ (260+785+140m)</p>	<p>GRUPET E TARGETUARA</p> <p>-Qytetarët ; -Bizneset;</p>
<p>AKTERËT E MUNDSHËM DHE PËRFITIMET E TYRE</p> <p>-Komuna- infrastrukturë më e mirë fizike ; -Qytetarët të kënaqur nga infrastruktura fizike; -Bizneset - përfitimet ekonomike;</p>	<p>KONTRIBUTET E MUNDSHME PËR PROJEKTIN</p> <p>-Kontributi financiar nga komuna; -Kontributi me informata nga komuna dhe nga banoret;</p>
<p>PARAKUSHTET</p> <p>-Plani Zhvillimorë ; -Hartat Zonale;</p>	<p>FAKTORËT E RREZIKUT</p> <p>-kushtet klimatike; -Problemet me prona, definimi i pronave; -Punët e paparapame (sistemi i ujësjellësit, kanalizimit, etj.);</p>
<p>SHPENZIMET E LLOGARITURA</p> <p>-360,513.60€</p>	<p>BURIMET E FINANCIMIT</p> <p>-Komuna e Obiliqit; -Bashkëfinancim: Ministria e Infrastrukturës; Donatorë të jashtëm;</p>
<p>KOHËZGJATJA</p> <p>3 muaj;</p>	<p>FILLIMI I PUNËVE</p> <p>Mars 2019 ;</p>

<p style="text-align: center;">PROJEKTI NR. 13</p> <p style="text-align: center;">Asfaltimi i rrugëve në Obiliq (1)</p>	<p style="text-align: center;">LLOJI I PROGRAMIT</p> <p style="text-align: center;">Përmirësimi i infrastrukturës fizike.</p>
<p>PËRSHKRIMI I SHKURTËR I PROJEKTIT</p> <p>Ky projekt parasheh përmirësimin e infrastrukturës fizike duke shtruar me asfalt 15-të rrugët: rr.Agron Rama rr.Dëshmorët Rama; rr.Xhavit Haziri; rr.Abaz Pllana; rr.Vëllezërit Gashi; rr.14 Qershori; rr.Lugina e Matit ; rr. Jahja Hashani; rr.Albert Rama; rr.Maustaf Katrati; rr.Isa Boletini (seg. i djatht); rr. Haxhi Zeka ; rr. Pashko Vasa; rr.Rozafa+Hashanët Viena. Rrugët parashihen të ketë 4 m gjerësi dhe të jenë të projektuar me standarde dhe norma evropiane. Realizimi i një projekt të tillë u krijon një qasje më të lehtë banorëve të Obiliqit dhe ndikon në rritjen ekonomike të bizneseve.</p>	
<p>REZULATET E PRITURA</p> <p>-Gjatësia e rrugëve që asfaltohen: 750m+320m+320m+130m+180m+150m+478m+ +170m+80m+285m+180m+(221+325+197m)</p>	<p>GRUPET E TARGETUARA</p> <p>-Qytetarët ; -Bizneset;</p>
<p>AKTERËT E MUNDSHËM DHE PËRFITIMET E TYRE</p> <p>-Komuna- infrastrukturë më e mirë fizike ; -Qytetarët të kënaqur nga infrastruktura fizike; -Bizneset - përfitimet ekonomike;</p>	<p>KONTRIBUTET E MUNDSHME PËR PROJEKTIN</p> <p>-Kontributi financiar nga komuna; -Kontributi me informata nga komuna dhe nga banoret;</p>
<p>PARAKUSHTET</p> <p>-Plani Zhvillimorë ; -Hartat Zonale;</p>	<p>FAKTORËT E RREZIKUT</p> <p>-kushtet klimatike; -Problemet me prona, definimi i pronave; -Punët e paparapame (sistemi i ujësjellësit, kanalizimit, etj.);</p>
<p>SHPENZIMET E LLOGARITURA</p> <p>308,140.48€</p>	<p>BURIMET E FINANCIMIT</p> <p>-Komuna e Obiliqit; -Bashkëfinancim: Ministria e Infrastrukturës: Donatorë të jashtëm;</p>
<p>KOHËZGJATJA</p> <p>3 – 4 muaj;</p>	<p>FILLIMI I PUNËVE</p> <p>Shtator 2019 ;</p>

PROJEKTI NR. 14 Asfaltimi i rrugëve në Obiliq (2)	LLOJI I PROGRAMIT Përmirësimi i infrastrukturës fizike.
PËRSHKRIMI I SHKURTËR I PROJEKTIT Ky projekt parasheh përmirësimin e infrastrukturës fizike duke shtruar me asfalt 9-të rrugët si: rr. Sami Frashëri; rr. Avdyll Frashëri; rr. Ymer Prizreni (2 seg.); rr. Mati; rr. Llapi (seg. Hashant); rr. Tropoja; rr. Martirët Aliu (3seg); rr. Dardania; Fejzullah Grajqevci. Rrugët parashihen të ketë 4 m gjerësi dhe të jenë të projektuar me standarde dhe norma evropiane. Realizimi i një projekt të tillë u krijon një qasje më të lehtë banorëve Obiliqit dhe ndikon në rritjen ekonomike të bizneseve.	
REZULATET E PRITURA -Gjatësia e rrugëve që asfaltohen: 180m+135m+121m+200m+110m+331m+484m+ 472m+163m	GRUPET E TARGETUARA -Qytetarët ; -Bizneset;
AKTERËT E MUNDSHËM DHE PËRFITIMET E TYRE -Komuna- infrastrukturë më e mirë fizike ; -Qytetarët të kënaqur nga infrastruktura fizike; -Bizneset - përfitimet ekonomike;	KONTRIBUTET E MUNDSHME PËR PROJEKTIN -Kontributi financiar nga komuna; -Kontributi me informata nga komuna dhe nga banoret;
PARAKUSHTET -Plani Zhvillimorë ; -Hartat Zonale;	FAKTORËT E RREZIKUT -kushtet klimatike; -Problemet me prona, definimi i pronave; -Punët e paparapame (sistemi i ujës-jellësit, kanalizimit, etj.);
SHPENZIMET E LLOGARITURA -196,937.28€	BURIMET E FINANCIMIT -Komuna e Obiliqit; -Bashkëfinancim: Ministria e Infrastrukturës: Donatorë të jashtëm;
KOHËZGJATJA 2-3 muaj;	FILLIMI I PUNËVE Mars 2020 ;

<p>PROJEKTI NR. 15</p> <p>Asfaltimi i rrugëve në fshatin Hamidi</p> <p>-rr. Hamdi Krasniqi ; -rr.Faik Konica (seg-1) ; -rr. Abdullah Qerkezi ; -rr. Hamidi-Siboc ? -rr. Ahmet Kelmendi =(seg.1) -rr. Ahmet Klemendi-Sitnica-Hamidi-Plemetin</p>	<p>LLOJI I PROGRAMIT</p> <p>Përmirësimi i infrastrukturës fizike.</p>
<p>PËRSHKRIMI I SHKURTËR I PROJEKTIT</p> <p>Ky projekt parasheh përmirësimin e infrastrukturës fizike duke shtruar me asfalt 6-të rrugët, si në: rr. Hamdi Krasniqi; rr.Faik Konica (seg-1); rr. Abdullah Qerkezi; rr. Hamidi-Siboc; rr. Ahmet Kelmendi (seg.1); rr. Ahmet Klemendi-Sitnica-Hamidi-Plemetin. Rrugët parashihen të kerë 4 m gjerësi dhe të jenë të projektuar me standarde dhe norma evropiane. Realizimi i një projekt të tillë u krijon një qasje më të lehtë banorëve të fshatit Hamidi dhe ndikon në rritjen ekonomike të bizneseve.</p>	
<p>REZULATET E PRITURA</p> <p>-Gjatësia e rrugëve që asfaltohen: 380m+150m+320m+560m+130m+800m</p>	<p>GRUPET E TARGETUARA</p> <p>-Qytetarët ; -Bizneset;</p>
<p>AKTERËT E MUNDSHËM DHE PËRFITIMET E TYRE</p> <p>-Komuna- infrastrukturë më e mirë fizike ; -Qytetarët të kënaqur nga infrastruktura fizike; -Bizneset - përfitimet ekonomike;</p>	<p>KONTRIBUTET E MUNDSHME PËR PROJEKTIN</p> <p>-Kontributi financiar nga komuna; -Kontributi me informata nga komuna dhe nga banoret;</p>
<p>PARAKUSHTET</p> <p>-Plani Zhvillimorë ; -Hartat Zonale;</p>	<p>FAKTORËT E RREZIKUT</p> <p>-kushtet klimatike; -Problemet me prona, definimi i pronave; -Punët e paparapame (sistemi i ujësjellësit, kanalizimit, etj.);</p>
<p>SHPENZIMET E LLOGARITURA -209,852.00€</p>	<p>BURIMET E FINANCIMIT -Komuna e Obiliqit; -Bashkëfinancim: Ministria e Infrastrukturës: Donatorë të jashtëm;</p>
<p>KOHËZGJATJA</p> <p>2-3 muaj;</p>	<p>FILLIMI I PUNËVE</p> <p>Prill 2019 ;</p>

PROJEKTI NR. 16 Asfaltimi i rrugëve në fshatin Palaj	LLOJI I PROGRAMIT Përmirësimi i infrastrukturës fizike.
PËRSHKRIMI I SHKURTËR I PROJEKTIT Ky projekt parasheh përmirësimin e infrastrukturës fizike duke shtruar me asfalt pesë rrugët si: rr. Troja; rr. Dosidaj Obradoviq; rr. Bata Ćeda; rr. Fazli Grajçevci; rr. Drita. Rrugët parashihen të ketë 4 m gjerësi dhe të jenë të projektuar me standarde dhe norma evropiane. Realizimi i një projekt të tillë u krijon një qasje më të lehtë banorëve të fshatit Palaj dhe ndikon në rritjen ekonomike të bizneseve.	
REZULATET E PRITURA -Gjatësia e rrugëve që asfaltohen: 390m+180m+150m+95m+175m	GRUPET E TARGETUARA -Qytetarët ; -Bizneset;
AKTERËT E MUNDSHËM DHE PËRFITIMET E TYRE -Komuna- infrastrukturë më e mirë fizike ; -Qytetarët të kënaqur nga infrastruktura fizike; -Bizneset - përfitimet ekonomike;	KONTRIBUTET E MUNDSHME PËR PROJEKTIN -Kontributi financiar nga komuna; -Kontributi me informata nga komuna dhe nga banoret;
PARAKUSHTET -Plani Zhvillimorë ; -Hartat Zonale;	FAKTORËT E RREZIKUT -kushtet klimatike; -Problemet me prona, definimi i pronave; -Punët e paparapame (sistemi i ujësjellësit, kanalizimit, etj.);
SHPENZIMET E LLOGARITURA -88,783.20€	BURIMET E FINANCIMIT -Komuna e Obiliqit; -Bashkëfinancim: Ministria e Infrastrukturës: Donatorë të jashtëm;
KOHËZGJATJA 1-2 muaj;	FILLIMI I PUNËVE Qershor 2019 ;

PROJEKTI NR. 17 Asfaltimi i rrugëve në fshatin Lajthishtë	LLOJI I PROGRAMIT Përmirësimi i infrastrukturës fizike.
PËRSHKRIMI I SHKURTËR I PROJEKTIT Ky projekt parasheh përmirësimin e infrastrukturës fizike duke shtruar me asfalt 8-të rrugët si: rr. Vehbi Dedinca (2 seg.); rr. Sabedin Pilana (2 seg.); rr. Ajet Dedinca (2 seg.); rr. Sejdi Pilana; rr. Kalaja (2 seg.); rr. Dubova (3 seg.); rr. Shtabi i UQK; rr. Marigona (2 seg.). Rrugët parashihen të ketë 4 m gjerësi dhe të jenë të projektuar me standarde dhe norma evropiane. Realizimi i një projekt të tillë u krijon një qasje më të lehtë banorëve të fshatit Lajthishtë dhe ndikon në rritjen ekonomike të bizneseve.	
REZULATET E PRITURA -Gjatësia e rrugëve që asfaltohen: 450m+250m+250m+209m+260m+230m+ +(250+135m)+(320+205m)	GRUPET E TARGETUARA -Qytetarët ; -Bizneset;
AKTERËT E MUNDSHËM DHE PËRFITIMET E TYRE -Komuna- infrastrukturë më e mirë fizike ; -Qytetarët të kënaqur nga infrastruktura fizike; -Bizneset - përfitimet ekonomike;	KONTRIBUTET E MUNDSHME PËR PROJEKTIN -Kontributi financiar nga komuna; -Kontributi me informata nga komuna dhe nga banoret;
PARAKÛSHTET -Plani Zhvillimorë ; -Hartat Zonale;	FAKTORËT E RREZIKUT -kushtet klimatike; -Problemet me prona, definimi i pronave; -Punët e paparapame (sistemi i ujësjellësit, kanalizimit, etj.);
SHPENZIMET E LLOGARITURA -229,491.00€	BURIMET E FINANCIMIT -Komuna e Obiliqit; -Bashkëfinancim: Ministria e Infrastrukturës; Donatorë të jashtëm;
KOHËZGJATJA 2-3 muaj;	FILLIMI I PUNËVE Tetor 2019 ;

<p>PROJEKTI NR. 18</p> <p>Asfaltimi i rrugëve në fshatin Siboc</p>	<p>LLOJI I PROGRAMIT</p> <p>Përmirësimi i infrastrukturës fizike.</p>
<p>PËRSHKRIMI I SHKURTËR I PROJEKTIT</p> <p>Ky projekt parasheh përmirësimin e infrastrukturës fizike duke shtruar me asfalt 15-të rrugët si: rr. Mehmet Rexha; rr. Agron Gashi (seg. 1 dhe 2); rr. Musli Gashi; rr. Gashi Vëllezërit; rr. Nora Kelmendi; rr. Lutfi Krasniqi (2 seg.); rr. Mexhuanët; rr. Faruk Bublica dhe Bereqeti; rr. Izet Likovci; rr. Hoti; rr. Shemsi Hoti; rr. Hamit Thaqi; rr. Lluga e Kovaçit dhe seg. Vlera; rr. Musli Krasniqi; rr. Ajet Kelmendi. Rrugët parashihen të ketë 4 m gjerësi dhe të jenë të projektuar me standarde dhe norma evropiane. Realizimi i një projekt të tillë u krijon një qasje më të lehtë banorëve të fshatit Siboc dhe ndikon në rritjen ekonomike të bizneseve.</p>	
<p>REZULATET E PRITURA</p> <p>-Gjatësia e rrugëve që asfaltohen: 330m+220m+225m+340m+610m+450m+230m+ +270m+170m+220m+260m+170m+920m+560m+ +290m</p>	<p>GRUPET E TARGETUARA</p> <p>-Qytetarët ; -Bizneset;</p>
<p>AKTERËT E MUNDSHËM DHE PËRFITIMET E TYRE</p> <p>-Komuna- infrastruktura më e mirë fizike ; -Qytetarët të kënaqur nga infrastruktura fizike; -Bizneset - përfitimet ekonomike;</p>	<p>KONTRIBUTET E MUNDSHME PËR PROJEKTIN</p> <p>-Kontributi financiar nga komuna; -Kontributi me informata nga komuna dhe nga banoret;</p>
<p>PARAKUSHTET</p> <p>-Plani Zhvillimorë ; -Hartat Zonale;</p>	<p>FAKTORËT E RREZIKUT</p> <p>-kushtet klimatike; -Problemet me pronë, definimi i pronave; -Punët e paparapame (sistemi i ujësjellësit, kanalizimit etj.);</p>
<p>SHPENZIMET E LLOGARITURA</p> <p>-472,166.00€</p>	<p>BURIMET E FINANCIMIT</p> <p>-Komuna e Obiliqit; -Bashkëfinancim: Ministria e Infrastrukturës: Donatorë të jashtëm;</p>
<p>KOHËZGJATJA</p> <p>4 muaj;</p>	<p>FILLIMI I PUNËVE</p> <p>Mars 2021 ;</p>

PROJEKTI NR. 19 Asfatimi i rrugëve në fshatin Shipitull	LLOJI I PROGRAMIT Përmirësimi i infrastrukturës fizike.
PËRSHKRIMI I SHKURTËR I PROJEKTIT Ky projekt parashihet përmirësimin e infrastrukturës fizike duke shtruar me asfalt katër rrugët si: rr. Shefqet Mjeku (3 seg.); rr. Veli Mjeku; rr. Rexhep Mjeku; rr. Kroj. Rrugët parashihen të ketë 4 m gjerësi dhe të jenë të projektuar me standarde dhe norma evropiane. Realizimi i një projekti të tillë u krijon një qasje më të lehtë banorëve të fshatit Shipitull dhe ndikon në rritjen ekonomike të bizneseve.	
REZULATET E PRITURA -Gjatësia e rrugëve që asfaltohen: 700m+350m+350m+155m	GRUPET E TARGETUARA -Qytetarët ; -Bizneset;
AKTERËT E MUNDSHËM DHE PËRFITIMET E TYRE -Komuna- infrastrukturë më e mirë fizike ; -Qytetarët të kënaqur nga infrastruktura fizike; -Bizneset - përfitimet ekonomike;	KONTRIBUTET E MUNDSHME PËR PROJEKTIN -Kontributi financiar nga komuna; -Kontributi me informata nga komuna dhe nga banoret;
PARAKUSHTET -Plani Zhvillimorë ; -Hartat Zonale;	FAKTORËT E RREZIKUT -kushtet klimatike; -Problemet me prona, definimi i pronave; -Punët e paparapame (sistemi i ujësjellësit, kanalizimit, etj.);
SHPENZIMET E LLOGARITURA -139,455.00€	BURIMET E FINANCIMIT -Komuna e Obiliqit; -Bashkëfinancim: Ministria e Infrastrukturës: Donatorë të jashtëm;
KOHËZGJATJA 1-2 muaj;	FILLIMI I PUNËVE Maj 2020;

<p>PROJEKTI NR. 20</p> <p>Asfaltimi i rrugëve në fshatin Hade</p>	<p>LLOJI I PROGRAMIT</p> <p>Përmirësimi i infrastrukturës fizike.</p>
<p>PËRSHKRIMI I SHKURTËR I PROJEKTIT</p> <p>Ky projekt parasheh përmirësimin e infrastrukturës fizike duke shtruar me asfalt "Minatori", e cila parashihet të ketë 4 m gjerësi dhe të jenë të projektuar me standarde dhe norma evropiane. Realizimi i një projekt të tillë u krijon një qasje më të lehtë banorëve të fshatit Hade dhe ndikon në rritjen ekonomike të bizneseve.</p>	
<p>REZULATET E PRITURA</p> <p>-Gjatësia e rrugëve që asfaltohen: 1,970m</p>	<p>GRUPET E TARGETUARA</p> <p>-Qytetarët ; -Bizneset;</p>
<p>AKTERËT E MUNDSHËM DHE PËRFITIMET E TYRË</p> <p>-Komuna- infrastrukturë më e mirë fizike ; -Qytetarët të kënaqur nga infrastruktura fizike; -Bizneset - përfitimet ekonomike;</p>	<p>KONTRIBUTET E MUNDSHME PËR PROJEKTIN</p> <p>-Kontributi financiar nga komuna; -Kontributi me informata nga komuna dhe nga banoret;</p>
<p>PARAKUSHTET</p> <p>-Plani Zhvillimorë ; -Hartat Zonale;</p>	<p>FAKTORËT E RREZIKUT</p> <p>-kushtet klimatike; -Problemet me prona, definimi i pronave; -Punët e paparapame (sistemi i ujësjellësit, kanalizimit, etj.);</p>
<p>SHPENZIMET E LLOGARITURA</p> <p>-176,670.00€</p>	<p>BURIMET E FINANCIMIT</p> <p>-Komuna e Obiliqit; -Bashkëfinancim: Ministria e Infrastrukturës: Donatorë të jashtëm;</p>
<p>KOHËZGJATJA</p> <p>2-3 muaj;</p>	<p>FILLIMI I PUNËVE</p> <p>Shtator 2020 ;</p>

PROJEKTI NR. 21 Asfaltimi i rrugëve në fshatin Piemetin	LLOJI I PROGRAMIT Përmirësimi i infrastrukturës fizike.
PËRSHKRIMI I SHKURTËR I PROJEKTIT Ky projekt parasheh përmirësimin e infrastrukturës fizike duke shtruar me asfalt 7-të rrugët si: rr. Hakif Thaqi (3 seg); rr.Xhema; rr. Çiçina; rr. Faruk Ibrahimimi dhe Isif Haliti; rr.Lazarevo; rr.Stara Çesma; rr.Sali Fikret (seg. i fundit). Rrugët parashihen të ketë 4 m gjerësi dhe të jenë të projektuar me standarde dhe norma evropiane. Realizimi i një projekt të tillë u krijon një qasje më të lehtë banorëve të fshatit Piemetin dhe ndikon në rritjen ekonomike të bizneseve.	
REZULATET E PRITURA -Gjatësia e rrugëve që asfaltohen: (441m+65+100m)+300m+275m+320m+290m+450m+ +190m	GRUPET E TARGETUARA -Qytetarët ; -Bizneset;
AKTERËT E MUNDSHËM DHE PËRFITIMET E TYRE -Komuna- infrastruktura më e mirë fizike ; -Qytetarët të kënaqur nga infrastruktura fizike; -Bizneset - përfitimet ekonomike;	KONTRIBUTET E MUNDSHME PËR PROJEKTIN -Kontributi financiar nga komuna; -Kontributi me informata nga komuna dhe nga banorët;
PARAKUSHTET -Plani Zhvillimorë ; -Hartat Zonale;	FAKTORËT E RREZIKUT -kushtet klimatike; -Problemet me prona, definimi i pronave; -Punët e paparapame (sistemi i ujësjellësit, kanalizimit, etj.);
SHPENZIMET E LLOGARITURA -218,015.00€	BURIMET E FINANCIMIT -Komuna e Obiliqit; -Bashkëfinancim: Ministria e Infrastrukturës: Donatorë të jashtëm;
KOHËZGJATJA 2-3 muaj;	FILLIMI I PUNËVE Mars 2021 ;

<p>PROJEKTI NR. 22</p> <p>Asfaltimi i rrugëve në fshatin Shkabaj</p>	<p>LLOJI I PROGRAMIT</p> <p>Përmirësimi i infrastrukturës fizike</p>
<p>PËRSHKRIMI I SHKURTËR I PROJEKTIT</p> <p>Ky projekt parasheh përmirësimin e infrastrukturës fizike duke shtuar me asfalt tri rrugët: rr. Azem Hajdar, rr. Hakif Berisha dhe rr.Çajupi. Rrugët parashihen të ketë 4 m gjerësi dhe të jenë të projektuar me standarde dhe norma evropiane. Realizimi i një projekt të tillë u krijon një qasje më të lehtë banorëve të fshatit Shkabaj dhe ndikon në rritjen ekonomike të bizneseve.</p>	
<p>REZULATET E PRITURA</p> <p>-Gjatësia e rrugëve që asfaltohen: 350m+250m+(250m+150m)</p>	<p>GRUPET E TARGETUARA</p> <p>-Qytetarët ; -Bizneset;</p>
<p>AKTERËT E MUNDSHËM DHE PËRFITIMET E TYRE</p> <p>-Komuna- infrastruktura më e mirë fizike ; -Qytetarët të kënaqur nga infrastruktura fizike; -Bizneset - përfitimet ekonomike;</p>	<p>KONTRIBUTET E MUNDSHME PËR PROJEKTIN</p> <p>-Kontributi financiar nga komuna; -Kontributi me informata nga komuna dhe nga banorët;</p>
<p>PARAKUSHTET</p> <p>-Plani Zhvillimorë ; -Hartat Zonale;</p>	<p>FAKTORËT E RREZIKUT</p> <p>-kushtet klimatike; -Problemet me pronë, definimi i pronave; -Punët e paparapame (sistemi i ujësjesit, kanalizimit, etj.);</p>
<p>SHPENZIMET E LLOGARITURA</p> <p>-89,680.00€</p>	<p>BURIMET E FINANCIMIT</p> <p>-Komuna e Obiliqit; -Bashkëfinancim: Ministria e Infrastrukturës: Donatorë të jashtëm;</p>
<p>KOHËZGJATJA</p> <p>1-2 muaj;</p>	<p>FILLIMI I PUNËVE</p> <p>Maj 2021 ;</p>

<p style="text-align: center;">PROJEKTI NR. 23</p> <p style="text-align: center;">Kompletimi i rrjetit të ndriçimit publike në qytetin e Obiliqit</p>	<p style="text-align: center;">LLOJI I PROGRAMIT</p> <p style="text-align: center;">Përmirësimi i infrastrukturës fizike</p>
<p>PËRSHKRIMI I SHKURTËR I PROJEKTIT</p> <p>Ky projekt parasheh përmirësimin e infrastrukturës fizike, përkatësisht infrastrukturës përcjellëse me ndriçim publike brenda qytetit të Obiliqit. Nisur nga fakti se pjesa më e madhe e qytetit ka ndriçim mirëpo mungon në disa rrugë, të cilat komuna planifikon që brenda kësaj periudhe strategjike të ndriçoj me këtë projekt konkret. Rrugët të cilat do të përfshihen me këtë projekt e të cilat kanë mbetur si rrugë të vetme pa ndriçim publikë, janë: Rr:Abaz Pllana (320 m); Rr:Mbretëresha Teutë (395m); Rr:Hamëz Jashari (300m), Rr:Glloboderi (300m), Rr:Butrinit (280m), Rr:14 Qershori (130m), Rr:Lugina e Matit (185m), Rr:Anton Çetta (190m), Rr:Jahja Hashani (135m), Rr:Fahri Fazliu (290 m), Rr:Ramë Tmava (200m), Rr: Presheva (200m), Fejzullah Grajqevci (650m), Rr:Lumnjanët (520m) me segmente të Hashanëve. Realizimi i këtij projekti është i një nevojë të veçantë ngase me këtë projekt kompletohet sistemi i ndriçimit në qytetin e Obiliqit, dhe si rezultat rritet siguria e qytetareve dhe gjithë komunitetit në komunën e Obiliqit.</p>	
<p><u>Rezultatet e pritura</u></p> <ul style="list-style-type: none"> - Rritja e sigurisë në qytet - Përmirësimi i kushteve të jetesës 	<p><u>Grupet e targetuara</u></p> <ul style="list-style-type: none"> - Qytetarët ; - Bizneset
<p><u>Akterët e mundshëm dhe përfitimet e tyre</u></p> <ul style="list-style-type: none"> - Komuna - Qytetarët - Bizneset 	<p><u>Kontributet e mundshme për projektin</u></p> <ul style="list-style-type: none"> - Komuna - Donatoret - Ministria e Infrastrukturës
<p><u>Parakushtet</u></p> <ul style="list-style-type: none"> - Plani Zhvillimorë; - Hartat Zonale; 	<p><u>Faktorët e rrezikut</u></p> <ul style="list-style-type: none"> - Kushtet klimatike; - Problemet me prona, definimi i pronave;
<p><u>Shpenzimet e llogaritura</u></p> <p>100.000€</p>	<p><u>Burimet e financimit</u></p> <ul style="list-style-type: none"> - Komuna - Donatoret - Ministria e Infrastrukturës
<p><u>Kohëzgjatja</u></p> <p>4 muaj</p>	<p><u>Fillimi i punëve</u></p> <p>Korrik 2017</p>

<p style="text-align: center;">PROJEKTI NR. 24</p> <p style="text-align: center;">Kompletimi i rrjetit të ndriçimit publike në Fshatin Millosheve</p>	<p style="text-align: center;">LLOJI I PROGRAMIT</p> <p style="text-align: center;">Përmirësimi i infrastrukturës fizike</p>
<p>PËRSHKRIMI I SHKURTËR I PROJEKTIT</p> <p>Ky projekt parasheh përmirësimin e infrastrukturës fizike, përkatësisht infrastrukturës përcjellëse me ndriçim publikë në fshatin Milloshevë. Nisur nga fakti se në dy vitet e fundit është punuar në ndriçim publikë në këtë fshat, me këtë projekt synohet që të kompletohet i tërë fshati.</p> <p>Rrugët të cilat do të përfshihen me këtë projekt e të cilat kanë mbetur si rrugë pa ndriçim publikë, janë: Rr:Pellazkët (150 m), Rr. Azem Shkreli (160m), Rr. Raif Krasniqi (650m), Rr: Qyqavica (150m), Rr:Balshaj (500m), Rr: Oso Kukaj (430m) me degëzime, Rr:Gurbardhi me degëzime (800m), Rr:Muhaxhiri (500m), Rr. Sogujeva me degëzime (1000m), Rr:Kurshumlia (270m), Rr. Ahmed Shipoli (279m), Rr:Molla e Kuqe e Hoxhë Ali Qerkezi (1000m), Rr: Nëntori i Dytë, Bllaca ,Ujërava me degëzime (950m), Rr. Prpapashtica me degëzime (350m). Realizimi i këtij projekti është i një nevojë të veçantë ngase me këtë projekt kompletohet sistemi i ndriçimit në qytetin e Obiliqit, dhe si rezultat rritet siguria e qytetarëve dhe gjithë komunitetit në komunën e Obiliqit.</p>	
<p><u>Rezultatet e pritura</u></p> <ul style="list-style-type: none"> - Rritja e sigurisë së banorëve të fshatit - Rritja e sigurisë së nxënësve - Përmirësimi i kushteve të jetesës 	<p><u>Grupet e targetuara</u></p> <ul style="list-style-type: none"> - Qytetarët ; - Bizneset
<p><u>Akterët e mundshëm dhe përfitimet e tyre</u></p> <ul style="list-style-type: none"> - Komuna - Qytetarët - Bizneset 	<p><u>Kontributet e mundshme për projektin</u></p> <ul style="list-style-type: none"> - Komuna - Donatoret - Ministria e Infrastrukturës
<p><u>Parakushtet</u></p> <ul style="list-style-type: none"> - Plani Zhvillimorë ; - Hartat Zonale; 	<p><u>Faktorët e rrezikut</u></p> <ul style="list-style-type: none"> - Kushtet klimatike; - Problemet me prona, definimi i pronave;
<p><u>Shpenzimet e llogaritura</u></p> <p>45.000€</p>	<p><u>Burimet e financimit</u></p> <ul style="list-style-type: none"> - Komuna - Donatoret - Ministria e Infrastrukturës
<p><u>Kohëzgjatja</u></p> <p>3 muaj</p>	<p><u>Fillimi i punëve</u></p> <p>Korrik 2017</p>

<p style="text-align: center;">PROJEKTI NR. 25</p> <p style="text-align: center;">Ndërtimi i rrjetit të ndriçimit publikë me trotuare në fshatrat: Siboc, Lajthishtë, Mazgit, Llazarevë, Shipitull, Graboc, Breznicë dhe Kozaricë</p>	<p style="text-align: center;">LLOJI I PROGRAMIT</p> <p style="text-align: center;">Përmirësimi i infrastrukturës fizike</p>
<p>PËRSHKRIMI I SHKURTËR I PROJEKTIT</p> <p>Me këtë projekt parashihet ndërtimi i rrjetit të ri të ndriçimit publikë në rrugët, sheshet e fshatrave të cekur tek titulli i projektit. Krahas ndriçimit, planifikohet të investohet edhe në trotuare, në disa prej këtyre fshatrave, si për fshatin Siboc, Breznice, Kozarice, Shipitull dhe Lajthishtë. Pra në këto fshatra do të shkohet me investime në ndriçim publikë dhe trotuare në gjatësi prej 9km , ndërsa në Mazgit, Graboc dhe Llazarev do të investohet kryesisht me ndriçim publikë, në gjatësi prej 6.5km. Projekti do të realizohet brenda tri viteve, i ndare në faza. Realizimi i këtij projekti është i një nevoje të veçantë ngase me këtë projekt kompletohet sistemi i ndriçimit në tërë komunën e Obiliqit, dhe si rezultat rritet siguria e qytetarëve dhe gjithë komunitetit në komunën e Obiliqit.</p>	
<p><u>Rezultatet e pritura</u></p> <ul style="list-style-type: none"> - Rritja e sigurisë së banoreve - Rritja e sigurisë së nxënësve - Përmirësimi i kushteve të jetesës 	<p><u>Grupet e targetuara</u></p> <ul style="list-style-type: none"> - Qytetarët - Bizneset
<p><u>Akterët e mundshëm dhe përfitimet e tyre</u></p> <ul style="list-style-type: none"> - Komuna - Qytetarët - Bizneset 	<p><u>Kontributet e mundshme për projektin</u></p> <ul style="list-style-type: none"> - Komuna - Donatoret - Ministria e Infrastrukturës
<p><u>Parakushtet</u></p> <ul style="list-style-type: none"> - Plani Zhvillimorë ; - Hartat Zonale; 	<p><u>Faktorët e rrezikut</u></p> <ul style="list-style-type: none"> - Kushtet klimatike; - Problemet me pronë, definimi i pronave;
<p><u>Shpenzimet e llogaritura</u></p> <p>Ndriçim = 100.000€ Trotuare = 225.000€ Total = 325.000€</p>	<p><u>Burimet e financimit</u></p> <ul style="list-style-type: none"> - Komuna - Donatoret - Ministria e Infrastrukturës
<p><u>Kohëzgjatja</u></p> <p>3 Vjet (neper tri faza)</p>	<p><u>Fillimi i punëve</u></p> <p>Prill 2017</p>

<p style="text-align: center;">PROJEKTI NR. 26</p> <p style="text-align: center;">Rregullimi i trotuareve në qytet dhe disa vendbanime</p>	<p style="text-align: center;">LLOJI I PROGRAMIT</p> <p style="text-align: center;">Përmirësimi i infrastrukturës fizike</p>
<p>PËRSHKRIMI I SHKURTËR I PROJEKTIT</p> <p>Me këtë projekt parashihet të kompletohet infrastruktura rrugore me trotuare, në qytetin e Obiliqit si dhe në disa vendbanime tjera. Projekti do të realizohet nëpër faza, brenda periudhës strategjike 2017-2021.</p> <p>Trotuari: Obiliq – Miloshevë, Obiliq-Plemetin, Obiliq-Palaj, projekt ky i cili parashihet po ashtu si projekt paralel me ndriçim publikë. Përveç kësaj, ky projekt përfshinë edhe trotuaret brenda qytetit të Obiliqit në rrugët: Agron Rama, Daut Hashani, Mbretërshas Teute me segmente lidhëse për fshatrat Mazgit, brenda fshatit Millosheve – Raskove dhe krahu tjetër Millosheve-Raskove – Bakshi, si dhe trotuari që lidh magjistralen M2-Babimoc-Lagja Mehmeti.</p> <p>Realizimi i këtij projekti është i një nevoje të veçantë ngase me këtë projekt kompletohen rrugët kryesore që lidhin qytetin me fshatrat, përkatësisht vendbanimet e komunës së Obiliqit.</p>	
<p><u>Rezultatet e pritura</u></p> <ul style="list-style-type: none"> - Rritja e sigurisë së banoreve - Rritja e sigurisë së nxënësve - Përmirësimi i kushteve të jetesës 	<p><u>Grupet e targetuara</u></p> <ul style="list-style-type: none"> - Qytetarët - Bizneset
<p><u>Akterët e mundshëm dhe përfitimet e tyre</u></p> <ul style="list-style-type: none"> - Komuna - Qytetarët - Bizneset 	<p><u>Kontributet e mundshme për projektin</u></p> <ul style="list-style-type: none"> - Komuna - Donatorët - Ministria e Infrastrukturës
<p><u>Parakushtet</u></p> <ul style="list-style-type: none"> - Plani Zhvillimorë ; - Hartat Zonale; 	<p><u>Faktorët e rrezikut</u></p> <ul style="list-style-type: none"> - Kushtet klimatike; - Problemet me prona, definimi i pronave;
<p><u>Shpenzimet e llogaritura</u></p> <p>600.000€</p>	<p><u>Burimet e financimit</u></p> <ul style="list-style-type: none"> - Komuna - Donatorët - Ministria e Infrastrukturës
<p><u>Kohëzgjatja</u></p> <p>3 Vjet (neper tri faza)</p>	<p><u>Fillimi i punëve</u></p> <p>Prill 2017</p>

<p style="text-align: center;">PROJEKTI NR. 27</p> <p style="text-align: center;">Ndërtimi i rrjetit të ujësjellësit dhe kanalizimit në fshatin Graboc</p>	<p style="text-align: center;">LLOJI I PROGRAMIT</p> <p style="text-align: center;">Përmirësimi i infrastrukturës fizike</p>
<p>PËRSHKRIMI I SHKURTËR I PROJEKTIT</p> <p>Ne fshatin Graboc mungon sistemi komplet i kanalizimit dhe ujësjellësit andaj, komuna e Obilqit planifikon që të filloj me këtë projekt duke e shtrirë rrjetin kanalizimit në disa lagje të fshatit, kjo për arsye të pozitës gjeografike të pavolitshme për tu shtrirë i rrjeti në tërë fshatin. Ndërsa sa i përket sistemit të ujësjellësit, shtrirja e tij nuk do të parqet ndonjë problem dhe si i tillë projekti planifikohet të realizohet për të tëra lagjet. Meqenëse furnizimin me ujë e bën KUR Prishtina, presim të funksionalizohet Fabrika e re në Shkabaj e cila do të ketë kapacitet të furnizoj komunën e Obilqit me ujë të mjaftueshme, andaj edhe ndërtimi i sistemit të ujësjellësit është mese e domosdoshme si projekt.</p>	
<p><u>Rezultatet e pritura</u></p> <ul style="list-style-type: none"> - Furnizimi me ujë të pijshëm - Përmirësimi i shëndetit - Trajtimi adekuar i ujërave te zeza - Ambient më i pastër 	<p><u>Grupet e targetuara</u></p> <ul style="list-style-type: none"> - Qeveria Lokale - Qytetarët - Bizneset
<p><u>Akterët e mundshëm dhe përfitimet e tyre</u></p> <ul style="list-style-type: none"> - Komuna - Qytetarët - Bizneset 	<p><u>Kontributet e mundshme për projektin</u></p> <ul style="list-style-type: none"> - Komuna - Donatorët - Ministria e Infrastrukturës - KUR Prishtina
<p><u>Parakushtet</u></p> <ul style="list-style-type: none"> - Projekti Detal, - Mjetet financiare - 	<p><u>Faktorët e rrezikut</u></p> <ul style="list-style-type: none"> - Kushtet klimatike; - Problemet me prona, definimi i pronave; - Sigurimi i mjeteve financiare
<p><u>Shpenzimet e llogaritura</u></p> <p style="text-align: center;">200.000€</p>	<p><u>Burimet e financimit</u></p> <ul style="list-style-type: none"> - Komuna - Donatorët - Ministria e Infrastrukturës
<p><u>Kohëzgjatja</u></p> <p>2 Vjet (3 muaj për një fazë brenda vitit)</p>	<p><u>Fillimi i punëve</u></p> <p>Prill 2018 - 2020</p>

<p align="center">PROJEKTI NR. 28</p> <p align="center">Ndërtimi i rrjetit të ujësjellësit në fshatin Shipitullë</p>	<p align="center">LLOJI I PROGRAMIT</p> <p align="center">Përmirësimi i infrastrukturës fizike</p>
<p>PËRSHKRIMI I SHKURTËR I PROJEKTIT</p> <p>Në fshatin Shipitull mungon sistemi komplet i ujësjellësit andaj komuna e Obiliqit planifikon që të fillojë me këtë projekt duke e shtrirë rrjetin pjesën e fshatit që nuk e prek zhvendosja nga plani hapësinorë 'Zona me interes të veçantë ekonomik'.</p>	
<p><u>Rezultatet e pritura</u></p> <ul style="list-style-type: none"> - Furnizimi me ujë të pijshëm - Përmirësimi i shëndetit 	<p><u>Grupet e targetuara</u></p> <ul style="list-style-type: none"> - Qeveria Lokale - Qytetarët - Bizneset
<p><u>Akterët e mundshëm dhe përfitimet e tyre</u></p> <ul style="list-style-type: none"> - Komuna - Qytetarët - Bizneset 	<p><u>Kontributet e mundshme për projektin</u></p> <ul style="list-style-type: none"> - Komuna - Donatorët - Ministria e Infrastrukturës - KUR Prishtina
<p><u>Parakushtet</u></p> <ul style="list-style-type: none"> - Projekti Detal, - Mjetet financiare - 	<p><u>Faktorët e rrezikut</u></p> <ul style="list-style-type: none"> - Kushtet klimatike; - Problemet me pronë, definimi i pronave; - Sigurimi i mjeteve financiare
<p><u>Shpenzimet e llogaritura</u></p> <p>90.000€</p>	<p><u>Burimet e financimit</u></p> <ul style="list-style-type: none"> - Komuna - Donatorët - Ministria e Infrastrukturës
<p><u>Kohëzgjatja</u></p> <p>8 muaj</p>	<p><u>Fillimi i punëve</u></p> <p>Prill 2018</p>

<p style="text-align: center;">PROJEKTI NR. 29</p> <p>Ndërtimi i rrjetit të kanalizimit në fshatrat: Breznicë dhe Kozaricë</p>	<p style="text-align: center;">LLOJI I PROGRAMIT</p> <p>Përmirësimi i infrastrukturës fizike</p>
<p>PËRSHKRIMI I SHKURTËR I PROJEKTIT</p> <p>Meqenëse në këto dy fshatra është kolektori kryesor i kanalizimit, komunës së Obiliqit i mbetet të ndërtoj rrjetin e kanalizimit për lagjet e të dy fshatrave Breznice dhe Kozarice.</p> <p>Në këtë projekt nuk do të mund të ndërtohet i tere rrjeti, për shkak të pozitës gjeografike dhe konfiguracionit të terrenit, sepse shume lagje janë të shpërndara dhe nuk kane qasje fizike në kolektorin kryesor.</p> <p>Këtë vit ka përfunduar sistemi i ujësjellësit për të dy fshatrat dhe vitin tjetër planifikohet të fillohet me shtrirjen e rrjetit të kanalizimit, i cili projekt ndahet ne faza.</p>	
<p><u>Rezultatet e pritura</u></p> <ul style="list-style-type: none"> - Trajtimi adekuat i ujërave te zeza - Ambient më i pastër - Përmirësimi i shëndetit 	<p><u>Grupet e targetuara</u></p> <ul style="list-style-type: none"> - Qeveria Lokale - Qytetarët - Bizneset
<p><u>Akterët e mundshëm dhe përfitimet e tyre</u></p> <ul style="list-style-type: none"> - Komuna - Qytetarët - Bizneset 	<p><u>Kontributet e mundshme për projektin</u></p> <ul style="list-style-type: none"> - Komuna - Donatoret - Ministria e Infrastrukturës
<p><u>Parakushtet</u></p> <ul style="list-style-type: none"> - Projekti Detal, - Mjetet financiare - 	<p><u>Faktorët e rrezikut</u></p> <ul style="list-style-type: none"> - Kushtet klimatike; - Problemet me prona, definimi i pronave; - Sigurimi i mjeteve financiare
<p><u>Shpenzimet e llogaritura</u></p> <p>170.000€</p>	<p><u>Burimet e financimit</u></p> <ul style="list-style-type: none"> - Komuna - Donatoret - Ministria e Infrastrukturës
<p><u>Kohëzgjatja</u></p> <p>2 vite</p>	<p><u>Fillimi i punëve</u></p> <p>Prill-Maj 2017</p>

<p style="text-align: center;">PROJEKTI NR. 30</p> <p style="text-align: center;">Ndërtimi i rrjetit të ujësjellësit dhe kanalizimit në fshatin Babimoc dhe Millosheve</p>	<p style="text-align: center;">LLOJI I PROGRAMIT</p> <p style="text-align: center;">Përmirësimi i infrastrukturës fizike</p>
<p>PËRSHKRIMI I SHKURTËR I PROJEKTIT</p> <p>Në fshatin Babimoc mungon rrjeti kryesor për furnizim me ujë të pijshëm, komuna ka planifikuar që së bashku me KUR Prishtinën të investoj në sistemin e ujësjellësit, ndërsa në lagjen e re në Milloshevë do të investohet paralelisht në ujësjellës dhe kanalizim.</p>	
<p><u>Rezultatet e pritura</u></p> <ul style="list-style-type: none"> - Furnizimi me ujë të pijshëm - Përmirësimi i shëndetit - Trajtimi adekuat i ujërave të zeza - Ambient më i pastër 	<p><u>Grupet e targetuara</u></p> <ul style="list-style-type: none"> - Qeveria Lokale - Qytetarët - Bizneset
<p><u>Akterët e mundshëm dhe përfitimet e tyre</u></p> <ul style="list-style-type: none"> - Komuna - Qytetarët - Bizneset 	<p><u>Kontributet e mundshme për projektin</u></p> <ul style="list-style-type: none"> - Komuna - Donatorët - Ministria e Infrastrukturës - KUR Prishtina
<p><u>Parakushtet</u></p> <ul style="list-style-type: none"> - Projekti Detal, - Mjetet financiare - 	<p><u>Faktorët e rrezikut</u></p> <ul style="list-style-type: none"> - Kushtet klimatike; - Problemet me pronë, definimi i pronave; - Sigurimi i mjeteve financiare
<p><u>Shpenzimet e llogaritura</u></p> <p style="text-align: center;">80.000€</p>	<p><u>Burimet e financimit</u></p> <ul style="list-style-type: none"> - Komuna - Donatorët - Ministria e Infrastrukturës
<p><u>Kohëzgjatja</u></p> <p>2 Vjet (3 muaj për një fazë, brenda vitit)</p>	<p><u>Fillimi i punëve</u></p> <p>Prill 2018 - 2020</p>

<p align="center">PROJEKTI NR. 31</p> <p>Riparimi i rrjetit të ujësjellësit dhe kanalizimit disa lagje në qytetin e Obiliqit</p>	<p align="center">LLOJI I PROGRAMIT</p> <p>Përmirësimi i infrastrukturës fizike</p>
<p>PËRSHKRIMI I SHKURTËR I PROJEKTIT</p> <p>Komuna e Obiliqit brenda kësaj periudhe strategjike planifikon po ashtu edhe në riparimin e sistemit të ujësjellësit dhe kanalizimit në disa lagje brenda qytetit të Obiliqit, si: lagja ndër hekurudhë, lagja të shkolla dhe lagjet e vjetra të qytetit. Në këtë projekt investimet do të kryhen së bashku me KUR Prishtinën.</p>	
<p><u>Rezultatet e pritura</u></p> <ul style="list-style-type: none"> - Furnizimi me ujë të pijshëm - Përmirësimi i shëndetit - Trajtimi adekuat i ujërave të zeza - Ambient me i pastër 	<p><u>Grupet e targetuara</u></p> <ul style="list-style-type: none"> - Qeveria Lokale - Qytetarët - Bizneset
<p><u>Akterët e mundshëm dhe përfitimet e tyre</u></p> <ul style="list-style-type: none"> - Komuna - Qytetarët - Bizneset 	<p><u>Kontributet e mundshme për projektin</u></p> <ul style="list-style-type: none"> - Komuna - Donatoret - Ministria e Infrastrukturës - KUR Prishtina
<p><u>Parakushtet</u></p> <ul style="list-style-type: none"> - Projekti Detal, - Mjetet financiare - 	<p><u>Faktorët e rrezikut</u></p> <ul style="list-style-type: none"> - Kushtet klimatike; - Problemet me prona, definimi i pronave; - Sigurimi i mjeteve financiare
<p><u>Shpenzimet e llogaritura</u></p> <p>100.000€</p>	<p><u>Burimet e financimit</u></p> <ul style="list-style-type: none"> - Komuna - Donatoret - Ministria e Infrastrukturës
<p><u>Kohëzgjatja</u></p> <p>2 Vjet (3 muaj për një fazë, brenda vitit)</p>	<p><u>Fillimi i punëve</u></p> <p>Prill 2017</p>

<p align="center">PROJEKTI NR. 32</p> <p align="center">Ndërtimi i Qendrës Mjekësore Familjare në fshatin Milloshevë.</p>	<p align="center">LLOJI I PROGRAMIT</p> <p align="center">Programi për shëndetësi dhe mirëqenie sociale.</p>
<p>PËRSHKRIMI I SHKURTËR I PROJEKTIT</p> <p>Ky projekt parasheh përmirësimin e programit për shëndetësi dhe mirëqenie sociale në fshatin Milloshevë. Qëllimi kryesor i projektit është përmirësimi i shërbimeve shëndetësore të ofruara banorëve të fshatit Milloshevë. Ky objekt parashihet të jetë i projektuar me standarde dhe norma evropiane.</p>	
<p>REZULATET E PRITURA</p> <ul style="list-style-type: none"> -QMF me standarde evropiane; -Shërbime më të mira për pacient; -Infrastruktura fizike dhe shëndetësore në komunën e Obiliqit më e mirë; 	<p>GRUPET E TARGETUARA</p> <ul style="list-style-type: none"> -Qytetarët e Obiliqit;
<p>AKTERËT E MUNDSHËM DHE PËRFITIMET E TYRE</p> <ul style="list-style-type: none"> -Komuna- infrastrukturë më e mirë fizike ; -Qytetarët e kënaqur nga ndërtimi i QMF-së; -Kushte më të mira për pacientët; -Shërbime më të mira shëndetësore; 	<p>KONTRIBUTET E MUNDSHME PËR PROJEKTIN</p> <ul style="list-style-type: none"> -Kontributi financiar nga komuna;
<p>PARAKUSHTET</p> <ul style="list-style-type: none"> -Piani zhvillimorë ; -Hartat zonale; 	<p>FAKTORËT E RREZIKUT</p> <ul style="list-style-type: none"> -Kushtet klimatike -Punët e paparapara (sistemi i ujësjellësit, kanalizimit, etj.)
<p>SHPENZIMET E LLOGARITURA</p> <p>-110,000.00 €</p>	<p>BURIMET E FINANCIMIT</p> <ul style="list-style-type: none"> -Komuna e Obiliqit; -Bashkëfinancim: Ministria e Shëndetësisë: Ministria e Financave; Donatorë të jashtëm;
<p>KOHËZGJATJA</p> <p>4 muaj</p>	<p>FILLIMI I PUNËVE</p> <p>Prill 2017</p>

<p align="center">PROJEKTI NR. 33</p> <p align="center">Ndërtimi i katit të dytë të Qendrës Kryesore Mjekësore Familjare në qytetin e Obiliqit</p>	<p align="center">LLOJI I PROGRAMIT</p> <p align="center">Programi për shëndetësi dhe mirëqenie sociale.</p>
<p>PËRSHKRIMI I SHKURTËR I PROJEKTIT</p> <p>Ky projekt parasheh përmirësimin e programit për shëndetësi dhe mirëqenie sociale në qytetin e Obiliqit. Qëllimi kryesor i projektit është përmirësimi i shërbimeve shëndetësore të ofruara për qytetarët e Obiliqit. Kati i dytë i QKMF-së parashihet të jetë i projektuar me standarde dhe norma evropiane..</p>	
<p>REZULATET E PRITURA</p> <ul style="list-style-type: none"> -QMF me standarde evropiane; -Shërbime më të mira për pacient; -Infrastruktura fizike dhe shëndetësore në komunën e Obiliqit më e mirë; 	<p>GRUPET E TARGETUARA</p> <ul style="list-style-type: none"> -Qytetarët e Obiliqit;
<p>AKTERËT E MUNDSHËM DHE PËRFITIMET E TYRE</p> <ul style="list-style-type: none"> -Komuna- infrastrukturë më e mirë fizike ; -Qytetarët e kënaqur nga ndërtimi i QMF-së; -Kushte më të mira për pacientët; -Shërbime më të mira shëndetësore; 	<p>KONTRIBUTET E MUNDSHME PËR PROJEKTIN</p> <ul style="list-style-type: none"> -Kontributi financiar nga komuna;
<p>PARAKUSHTET</p> <ul style="list-style-type: none"> -Plani zhvillimorë ; -Hartat zonale; 	<p>FAKTORËT E RREZIKUT</p> <ul style="list-style-type: none"> -Kushtet klimatike -Punët e paparapara (sistemi i ujësjellësit, kanalizimit, etj.)
<p>SHPENZIMET E LLOGARITURA</p> <p>85.000 €</p>	<p>BURIMET E FINANCIMIT</p> <ul style="list-style-type: none"> -Komuna e Obiliqit; -Bashkëfinancim: Ministria e Shëndetësisë; Ministria e Financave; Donatorë të jashtëm;
<p>KOHËZGJATJA</p> <p>4 muaj</p>	<p>FILLIMI I PUNËVE</p> <p>Shtator 2017</p>

<p style="text-align: center;">PROJEKTI NR. 34</p> <p style="text-align: center;">Ndërtimi i shkollës fillore në Lajthishtë</p>	<p style="text-align: center;">LLOJI I PROGRAMIT</p> <p style="text-align: center;">Infrastrukturë fizike dhe profesionale në shërbim të arsimit</p>
<p>PËRSHKRIMI I SHKURTËR I PROJEKTIT</p> <p>Ky projekt parasheh përmirësimin e infrastrukturës fizike dhe krijimin e një ambienti më të mirë edukativo-arsimorë të nxënësve të fshatit Lajthishtë. Njëherë konsiderohet projekt i domosdoshëm pasi që shkollimi primar është e drejtë themelore për secilin fëmijë. Shkolla parashihet të jetë 350m², etazhiteti P+0, me 200 nxënës, e projektuar me standarde dhe norma evropiane.</p>	
<p>REZULATET E PRITURA</p> <ul style="list-style-type: none"> -Shkollë me standarde evropiane; -Ambient i përmirësuar i mësim nxënies; -Infrastruktura fizike arsimore në komunën e Obiliqit më e mirë; 	<p>GRUPET E TARGETUARA</p> <ul style="list-style-type: none"> -Qytetarët ; -Fëmijët; -Prindërit;
<p>AKTERËT E MUNDSHËM DHE PËRFITIMET E TYRE</p> <ul style="list-style-type: none"> -Komuna- infrastrukturë më e mirë fizike ; -Qytetarët e kënaqur nga ndërtimi i shkollës; -Kushte më të mira për mësim nxënie; dhe -Kushte më të mira për kolektivin mësimorë; 	<p>KONTRIBUTET E MUNDSHME PËR PROJEKTIN</p> <ul style="list-style-type: none"> -Kontributi financiar nga komuna;
<p>PARAKUSHTET</p> <ul style="list-style-type: none"> -Plani zhvillimorë; -Hartat zonale; 	<p>FAKTORËT E RREZIKUT</p> <ul style="list-style-type: none"> -Kushtet klimatike -Punët e paparapara (sistemi i ujësjellësit, kanalizimi, etj);
<p>SHPENZIMET E LLOGARITURA -200,055.71 €</p>	<p>BURIMET E FINANCIMIT</p> <ul style="list-style-type: none"> -Komuna e Obiliqit; -Bashkëfinancim: Ministria e Arsimit; Donatorë te jashtëm;
<p>KOHËZGJATJA</p> <p>4 muaj</p>	<p>FILLIMI I PUNËVE</p> <p>Qershor 2017</p>

<p>PROJEKTI NR. 35</p> <p>Ndërtimi i shkollës fillore në Babimoc</p>	<p>LLOJI I PROGRAMIT</p> <p>Infrastrukturë fizike dhe profesionale në shërbim të arsimit</p>
<p>PËRSHKRIMI I SHKURTËR I PROJEKTIT</p> <p>Ky projekt parasheh përmirësimin e infrastrukturës fizike dhe krijimin e një ambienti më të mirë edukativo-arsimorë të nxënësve të fshatit Babimoc . Njëherë konsiderohet projekt i domosdoshëm pasi që shkollimi primar është e drejt themelore për secilin fëmijë. Shkolla parashihet të jetë 350m², etazhiteti P+0, me 100 nxënës, e projektuar me standarde dhe norma evropiane.</p>	
<p>REZULATET E PRITURA</p> <ul style="list-style-type: none"> -Shkollë me standarde evropiane; -Ambient i përmirësuar i mësim nxënies; -Infrastruktura fizike arsimore në komunën e Obiliqit më e mirë; 	<p>GRUPET E TARGETUARA</p> <ul style="list-style-type: none"> -Qytetarët; -Fëmijët; -Prindërit;
<p>AKTERËT E MUNDSHËM DHE PËRFITIMET E TYRE</p> <ul style="list-style-type: none"> -Komuna- infrastrukturë më e mirë fizike ; -Qytetarët e kënaqur nga ndërtimi i shkollës; -Kushte më të mira për mësim nxënie; -Kushte më të mira për kolektivin mësimorë; 	<p>KONTRIBUTET E MUNDSHME PËR PROJEKTIN</p> <ul style="list-style-type: none"> -Kontributi financiar nga komuna;
<p>PARAKUSHTET</p> <ul style="list-style-type: none"> -Plani zhvillimorë ; -Hartat zonale; 	<p>FAKTORËT E RREZIKUT</p> <ul style="list-style-type: none"> -Kushtet klimatike -Punët e paparapara (sistemi i ujësjellësit, kanalizimi, etj);
<p>SHPENZIMET E LLOGARITURA</p> <p>-200,055.71 €</p>	<p>BURIMET E FINANCIMIT</p> <ul style="list-style-type: none"> -Komuna e Obiliqit; -Bashkëfinancim: Ministria e Arsimit: Donatorë të jashtëm;
<p>KOHËZGJATJA</p> <p>4 muaj</p>	<p>FILLIMI I PUNËVE</p> <p>Qershor 2018</p>

<p>PROJEKTI NR. 36</p> <p>Ndërtimi i: - Aneksi i Gjinnazit "17 Shkurti" dhe - Salla e Edukatës Fizike - Obiliq ;</p>	<p>LLOJI I PROGRAMIT</p> <p>Infrastrukturë fizike dhe profesionale në shërbim të arsimit</p>
<p>PËRSHKRIMI I SHKURTËR I PROJEKTIT</p> <p>Ky projekt parasheh përmirësimin e infrastrukturës fizike dhe krijimin e një ambienti më të mirë edukativo-arsimorë të nxënësve të Obiliqit. Njëherë konsiderohet projekt i domosdoshëm pasi që do të përmbaj: hyrjen me erë mbrojtës të veçantë të gjinnazit nga shkolla teknike, kabinete, hapësira komunikuese të domosdoshme dhe sallën e edukatës fizike. Aneksi parashihet të jetë 270m² në tri etazhe P+2, ndërsa Salla e Edukatës Fizike me 760m²(baza) parashihet të shfrytëzohet nga gjinnazi "17 Shkurti" dhe shkolla teknike "Ismail Dumoshi" ; kapaciteti për 700 nxënës , projektuar me standarde dhe norma evropiane.</p>	
<p>REZULATET E PRITURA</p> <p>-Shkollë me standarde evropiane; -Ambient i përmirësuar i mësim nxënies; -Infrastruktura fizike arsimore në komunën e Obiliqit më e mirë;</p>	<p>GRUPET E TARGETUARA</p> <p>-Qytetarët ; -Fëmijët; -Prindërit;</p>
<p>AKTERËT E MUNDSHËM DHE PËRFITIMET E TYRE</p> <p>-Komuna- infrastrukturë më e mirë fizike; -Qytetarët e kënaqur nga ndërtimi i shkollës; -Kushte më të mira për mësim nxënie -Kushtet më të mira për kolektivin mësimorë;</p>	<p>KONTRIBUTET E MUNDSHME PËR PROJEKTIN</p> <p>-Kontributi financiar nga komuna;</p>
<p>PARAKUSHTET</p> <p>-Plani zhvillimorë; -Plani Rregulues; -Hartat zonale;</p>	<p>FAKTORËT E RREZIKUT</p> <p>-Kushtet klimatike -Punët e paparapara (sistemi i ujësjellësit, kanalizimi, etj);</p>
<p>SHPENZIMET E LLOGARITURA -500,000.00 €</p>	<p>BURIMET E FINANCIMIT -Komuna e Obiliqit; -Bashkëfinancim: Ministria e Arsimit: Donatorë të jashtëm;</p>
<p>KOHËZGJATJA</p> <p>5 muaj</p>	<p>FILLIMI I PUNËVE</p> <p>Qershor 2017</p>

<p>PROJEKTI NR. 37</p> <p>Ndërtimi i kabineteve profesionale dhe depove në "Shkolla Teknike- Ismail Dumoshi " - Obiliq</p>	<p>LLOJI I PROGRAMIT</p> <p>Infrastrukturë fizike dhe profesionale në shërbim të arsimit</p>
<p>PËRSHKRIMI I SHKURTËR I PROJEKTIT</p> <p>Ky projekt parasheh përmirësimin e infrastrukturës fizike dhe krijimin e një ambienti më të mirë edukativo-arsimorë të nxënësve të Obiliqit. Njëherë konsiderohet projekt i domosdoshëm pasi që do të përmbaj: 2 kabinete të domosdoshme për nxënësit e shkollës teknike dhe 2 depo (depot për deponimin e lëndëve djegëse). Aneksi në fjalë (kabinete dhe depo) parashihet të jetë 265m², etazhiteti P+0, e projektuar me standarde dhe norma evropiane.</p>	
<p>REZULATET E PRITURA</p> <ul style="list-style-type: none"> -Kabinete me standarde evropiane; -Ambient i përmirësuar i mësim nxënies; -Infrastruktura fizike arsimore në komunën e Obiliqit më e mirë; 	<p>GRUPET E TARGETUARA</p> <ul style="list-style-type: none"> -Qytetarët ; -Fëmijët; -Prindërit;
<p>AKTERËT E MUNDSHËM DHE PËRFITIMET E TYRE</p> <ul style="list-style-type: none"> -Komuna- infrastrukturë më e mirë fizike ; -Qytetarët e kënaqur nga ndërtimi i shkollës; -Kushte më të mira për mësim nxënie për nxënësit; -Kushtet më të mira për kolektivin mësimorë; 	<p>KONTRIBUTET E MUNDSHME PËR PROJEKTIN</p> <ul style="list-style-type: none"> -Kontributi financiar nga komuna;
<p>PARAKUSHTET</p> <ul style="list-style-type: none"> -Plani zhvillimorë ; -Plani Rregullues; -Hartat zonale; 	<p>FAKTORËT E RREZIKUT</p> <ul style="list-style-type: none"> -Kushtet klimatike -Punët e paparapara (sistemi i ujësjellësit, kanalizimi, etj);
<p>SHPENZIMET E LLOGARITURA</p> <p>-41,800.00 €</p>	<p>BURIMET E FINANCIMIT</p> <ul style="list-style-type: none"> -Komuna e Obiliqit; -Bashkëfinancim: Ministria e Arsimit: Donatorë të jashtëm;
<p>KOHËZGJATJA</p> <p>3 muaj</p>	<p>FILLIMI I PUNËVE</p> <p>Qershor 2017</p>

<p>PROJEKTI NR. 38</p> <p>Ndërtimi i fushave sportive në: -Shkollën fillore " Hasan Prishtina"-Milloshevë; -Shkollën fillore "Ibrahim Rugova"-Obiliq;</p>	<p>LLOJI I PROGRAMIT</p> <p>Infrastrukturë fizike dhe profesionale në shërbim të arsimit</p>
<p>PËRSHKRIMI I SHKURTËR I PROJEKTIT</p> <p>Ky projekt parasheh përmirësimin e infrastrukturës fizike dhe krijimin e një ambienti më të mirë edukativo-arsimorë-sportiv të nxënësve të Obiliqit. Njëherë konsiderohet projekt i domosdoshëm pasi që do të përmbaj: 2 fusha sportive për nxënësit e shkollave fillore në Milloshevë dhe në qytetin e Obiliqit. Një fushë sportive parashihet të jetë përafërsisht 800m² (20x40m).</p>	
<p>REZULATET E PRITURA</p> <p>-Kabinete me standarde evropiane; -Ambient i përmirësuar i mësim nxënies; -Infrastruktura fizike arsimore në komunën e Obiliqit më e mirë;</p>	<p>GRUPET E TARGETUARA</p> <p>-Qytetarët ; -Fëmijët; -Prindërit;</p>
<p>AKTERËT E MUNDSHËM DHE PËRFITIMET E TYRE</p> <p>-Komuna- infrastrukturë më e mirë fizike; -Qytetarët e kënaqur nga ndërtimi i shkollës; -Kushte më të mira për mësim nxënie për nxënësit; -Kushtet më të mira për kolektivin mësimorë;</p>	<p>KONTRIBUTET E MUNDSHME PËR PROJEKTIN</p> <p>-Kontributi financiar nga komuna;</p>
<p>PARAKUSHTET</p> <p>-Plani zhvillimorë ; -Plani Rregullues; -Hartat zonale;</p>	<p>FAKTORËT E RREZIKUT</p> <p>-Kushtet klimatike -Punët e paparapara (sistemi i ujësjellësit, kanalizimi, etj);</p>
<p>SHPENZIMET E LLOGARITURA</p> <p>-40,000.00 €</p>	<p>BURIMET E FINANCIMIT</p> <p>-Komuna e Obiliqit; -Bashkëfinancim: Ministria e Arsimit: Donatorë të jashtëm;</p>
<p>KOHËZGJATJA</p> <p>2 muaj</p>	<p>FILLIMI I PUNËVE</p> <p>Qershor 2018</p>

<p align="center">PROJEKTI NR. 39</p> <p align="center">Krijimi i brezave të gjelbër</p>	<p align="center">LLOJI I PROGRAMIT</p> <p align="center">Infrastruktura fizike në shërbim të mbrojtjes së mjedisit</p>
<p>PËRSHKRIMI I SHKURTËR I PROJEKTIT</p> <p>Me këtë projekt synohet të ndërtohet infrastruktura fizike në shërbim të mbrojtjes së mjedisit duke filluar nga krijimi i rripave të gjelbër (druje dekorative) përreth termocentraleve TC A dhe TC B, që kanë për qëllim zvogëlimin e emetimit të CO₂, filtrimin e ajrit.</p> <p>Brezi 1: Projekti do të shtrihet duke filluar nga hyrja e deponisë regjionale të mbeturinave në Mirash në drejtim tek instituti i mjekësisë së punës (INKOS), vazhdon pastaj deri tek hyrja e TC A O3 me përfundim tek lagja Qerkezi, duke u kthyer në drejtimin Obiliq-Palaj-deri tek shtrati i lumit.</p> <p>Brezi 2: Brezi i dytë planifikohet të shtrihet përgjatë TC B duke filluar nga ura e Kosovës B në drejtim të fshatit Plemetin, me përfundim në shtratin e lumit Sitnica dhe anasjelltas, përreth shtratit të lumit.</p> <p>Ky projekt planifikohet të implementohet në faza përgjatë 4 viteve, duke përfshirë edhe sistemin e ujitjes pike-pike.</p>	
<p><u>Rezultatet e pritura</u></p> <ul style="list-style-type: none"> - Ambient me i paster - Mbrojtje akustike - Filtrim i ajrit 	<p><u>Grupet e targetuara</u></p> <ul style="list-style-type: none"> - Komuna - Qytetarët - Bizneset
<p><u>Akterët e mundshëm dhe përfitimet e tyre</u></p> <ul style="list-style-type: none"> - Komuna - Qytetarët - Bizneset 	<p><u>Kontributet e mundshme për projektin</u></p> <ul style="list-style-type: none"> - Komuna - Donatorët - Ministria e Mjedisit - KEK-u
<p><u>Parakushtet</u></p> <ul style="list-style-type: none"> - Projekti ideor - Mjetet financiare 	<p><u>Faktorët e rrezikut</u></p> <ul style="list-style-type: none"> - Kushtet klimatike; - Gatishmëria e donatorëve për financim
<p><u>Shpenzimet e llogaritura</u></p> <p>500.000€</p>	<p><u>Burimet e financimit</u></p> <ul style="list-style-type: none"> - Komuna - Donatorët - Ministria e Mjedisit - KEK-u
<p><u>Kohëzgjatja</u></p> <p>4 vjet</p>	<p><u>Fillori i punëve</u></p> <p>Prill 2017</p>

<p align="center">PROJEKTI NR. 40</p> <p align="center">Shtimi i sipërfaqeve të gjelbëra</p>	<p align="center">LLOJI I PROGRAMIT</p> <p align="center">Infrastruktura fizike në shërbim të mbrojtjes së mjedisit</p>
<p>PËRSHKRIMI I SHKURTËR I PROJEKTIT</p> <p>Me këtë projekt komuna planifikon të përmbyll ciklin e investimeve në mbrojtje të mjedisit përmes mbjelljes së drurëve dekorative përgjatë rrugëve, trotuareve, parqeve dhe shesheve në territorin e komunës. Ky projekt zgjatë 3 vite dhe do të implementohet përmes fazave.</p>	
<p><u>Rezultatet e pritura</u></p> <ul style="list-style-type: none"> - Ambient më i pastër - Mbrojtje akustike - Filtrim i ajrit 	<p><u>Grupet e targetuara</u></p> <ul style="list-style-type: none"> - Komuna - Qytetarët - Bizneset
<p><u>Akterët e mundshëm dhe përfitimet e tyre</u></p> <ul style="list-style-type: none"> - Komuna - Qytetarët - Bizneset 	<p><u>Kontributet e mundshme për projektin</u></p> <ul style="list-style-type: none"> - Komuna - Donatoret - Ministria e Mjedisit - KEK-u - KOSST-i
<p><u>Parakushtet</u></p> <ul style="list-style-type: none"> - Projekti ideor - Mjetet financiare 	<p><u>Faktorët e rrezikut</u></p> <ul style="list-style-type: none"> - Kushtet klimatike; - Gatishmëria e donatorëve për financim
<p><u>Shpenzimet e llogaritura</u></p> <p>120.000€</p>	<p><u>Burimet e financimit</u></p> <ul style="list-style-type: none"> - Komuna - Donatoret - Ministria e Mjedisit - KEK-u
<p><u>Kohëzgjatja</u></p> <p>3 vjet</p>	<p><u>Fillimi i punëve</u></p> <p>Mars 2017</p>

<p style="text-align: center;">PROJEKTI NR. 41</p> <p style="text-align: center;">Ndërtimi i parqeve të reja</p>	<p style="text-align: center;">LLOJI I PROGRAMIT</p> <p style="text-align: center;">Infrastruktura fizike në shërbim të mbrojtjes së mjedisit</p>
<p>PËRSHKRIMI I SHKURTËR I PROJEKTIT</p> <p>Me këtë projekt komuna planifikon të ndërtoj 6 parqe te reja në këto vendbanime: Obiliq i vjetër, Mazgit i poshtëm, Plemetin, Dardhisht dhe Lagja nder-hekurudh me 2 parqe. Ky projekt do të implementohet përmes fazave, gjate 3 viteve.</p>	
<p><u>Rezultatet e pritura</u></p> <ul style="list-style-type: none"> - Ambient me i pastër - Mbrojtje akustike - Filtrim i ajrit 	<p><u>Grupet e targetuara</u></p> <ul style="list-style-type: none"> - Komuna - Qytetarët - Bizneset
<p><u>Akterët e mundshëm dhe përfitimet e tyre</u></p> <ul style="list-style-type: none"> - Komuna - Qytetarët - Bizneset 	<p><u>Kontributet e mundshme për projektin</u></p> <ul style="list-style-type: none"> - Komuna - Donatoret - Ministria e Mjedisit - KEK-u - KOSST-i
<p><u>Parakushtet</u></p> <ul style="list-style-type: none"> - Projekti ideor - Mjetet financiare 	<p><u>Faktorët e rrezikut</u></p> <ul style="list-style-type: none"> - Kushtet klimatike; - Gatishmëria e donatoreve për financim
<p><u>Shpenzimet e llogaritura</u></p> <p>480.000€</p>	<p><u>Burimet e financimit</u></p> <ul style="list-style-type: none"> - Komuna - Donatoret - Ministria e Mjedisit - KEK-u
<p><u>Kohëzgjatja</u></p> <p>3 vjet</p>	<p><u>Fillimi i punëve</u></p> <p>Mars 2017</p>

<p style="text-align: center;">PROJEKTI NR. 42</p> <p style="text-align: center;">Ndërtimi i sheshit te qytetit</p>	<p style="text-align: center;">LLOJI I PROGRAMIT</p> <p style="text-align: center;">Infrastruktura fizike në shërbim të mbrojtjes së mjedisit</p>
<p>PËRSHKRIMI I SHKURTËR I PROJEKTIT</p> <p>Me këtë projekt komuna planifikon të ndërtoj sheshin kryesor të qytetit në rrugën “Hasan Prishtina”. Ky shesh do të shërbej edhe si një projekt i gjelbëruar në mbrojtje të mjedisit, përveç si rekreacion dhe shëtitore për qytetarët. Me këtë shesh, qyteti i Obiliqit do të merr një pamje të re dhe do të renditet ndër qytetet me hapësira më të mëdha publike në shërbim të qytetarëve.</p>	
<p><u>Rezultatet e pritura</u></p> <ul style="list-style-type: none"> - Ambient më i pastër - Mbrojtje akustike - Filtrim i ajrit - Ambient Rekreative - Zhvillim i ri për biznese 	<p><u>Grupet e targetuara</u></p> <ul style="list-style-type: none"> - Komuna - Qytetarët - Bizneset
<p><u>Akterët e mundshëm dhe përfitimet e tyre</u></p> <ul style="list-style-type: none"> - Komuna - Qytetarët - Bizneset 	<p><u>Kontributet e mundshme për projektin</u></p> <ul style="list-style-type: none"> - Komuna - Donatorët - Ministria e linjes -
<p><u>Parakushtet</u></p> <ul style="list-style-type: none"> - Plani Zhvillimore - Hartat Zonale - Projekti ideor - Mjetet financiare 	<p><u>Faktorët e rrezikut</u></p> <ul style="list-style-type: none"> - Kushtet klimatike; - Gadishmeria e donatoreve për financim
<p><u>Shpenzimet e llogaritura</u></p> <p>300.000€</p>	<p><u>Burimet e financimit</u></p> <ul style="list-style-type: none"> - Komuna - Donatorët - Ministria e linjës
<p><u>Kohëzgjatja</u></p> <p>2 vjet</p>	<p><u>Fillimi i punëve</u></p> <p>Mars 2018</p>

<p style="text-align: center;">PROJEKTI NR. 43</p> <p>Rregullimi i shtratit të lumit Sitnica, Llap dhe Drenica</p>	<p style="text-align: center;">LLOJI I PROGRAMIT</p> <p style="text-align: center;">Infrastruktura fizike në shërbim të mbrojtjes së mjedisit</p>
<p>PËRSHKRIMI I SHKURTËR I PROJEKTIT</p> <p>Me këtë projekt fillimisht planifikohet që të behet pastrimi i lumenjve duke vazhduar pastaj me thellimin dhe rregullimin e shtratit për këta lumenj, aty ku mungon shtrati ose është degraduar. Me pastrimin e lumit Sitnica, Drenica dhe Llap, evitohen edhe vërshimet të cilat janë prezente gjatë pranverës dhe vjeshtës, të cilat shkaktojnë dëme të konsiderueshme të tokave bujqësore të banorëve. Me thellimin e lumit Sitnica, do të mbrohet nga vërshimet edhe një pjesë e qytetit (Lagja Sylejmani), Plemetini, Lagja Pllana dhe Rrahmani si dhe do të zgjidhet problemi i ujërave të zeza të qytetit të Obiliqit për shkak që sot janë mbi nivelin e qytetit. Ky degradim vjen si rezultat i ndërhyrjeve të KEK-ut në disa segmente të lumit Sitnica. Ky projekt po ashtu planifikohet të zhvillohet në faza dhe segmente në bashkëpunim me MMPH dhe KEK-un</p> <p>Faza1: Lumi Sitnica Faza2: Lumi Llap Faza3: Lumi Drenica</p>	
<p><u>Rezultatet e pritura</u></p> <ul style="list-style-type: none"> - Ambient me i pastër - Evitimi i vërshimeve - Mbrojtja e lumenjve 	<p><u>Grupet e targetuara</u></p> <ul style="list-style-type: none"> - Komuna - Qytetarët - Bizneset
<p><u>Akterët e mundshëm dhe përfitimet e tyre</u></p> <ul style="list-style-type: none"> - Komuna - Qytetarët - Bizneset 	<p><u>Kontributet e mundshme për projektin</u></p> <ul style="list-style-type: none"> - Komuna - Donatoret - Ministria e Mjedisit - KEK-u
<p><u>Parakushtet</u></p> <ul style="list-style-type: none"> - Projekti ideor - Mjetet financiare 	<p><u>Faktorët e rrezikut</u></p> <ul style="list-style-type: none"> - Kushtet klimatike; - Gatishmëria e donatoreve për financim
<p><u>Shpenzimet e llogaritura</u></p> <p>Faza1: Lumi Sitnica = 1.000.000€ Faza2: Lumi Llap = 400.000€ Faza3: Lumi Drenica= 150.000€ TOTAL VLERA = 1.550.000€</p>	<p><u>Burimet e financimit</u></p> <ul style="list-style-type: none"> - Komuna - Donatoret - Ministria e Mjedisit - KEK-u
<p><u>Kohëzgjatja</u></p> <p>5 vjet</p>	<p><u>Fillimi i punëve</u></p> <p>Qershor 2017</p>

<p style="text-align: center;">PROJEKTI NR. 44</p> <p style="text-align: center;">Trajtimi i mbeturinave</p>	<p style="text-align: center;">LLOJI I PROGRAMIT</p> <p style="text-align: center;">Infrastruktura fizike në shërbim të mbrojtjes së mjedisit</p>
<p>PËRSHKRIMI I SHKURTËR I PROJEKTIT</p> <p>Me këtë projekt komuna synon që pjesa e mbetur e fshatrave dhe lagjeve jashtë menaxhimit nga Ndërmarrja Publike për Menaxhim të Mbeturinave “KRM Pastrimi” të hyjnë në sistemin e menaxhimit të mbeturinave. Ky projekt parashih edhe trajtimin e mbeturinave ilegale inerte dhe organike me faza. Fshatrat që do të përfitojnë nga ky projekt janë Breznica, Kozarica, Grabovci, Shipitulla, Plemetini, dhe lagjet tjera të reja që nuk janë të përfshira.</p>	
<p><u>Rezultatet e pritura</u></p> <ul style="list-style-type: none"> - Ambient më i pastër - Mbrojtja e lumenjve dhe përcakave - Mbrojtja e mjedisit 	<p><u>Grupet e targetuara</u></p> <ul style="list-style-type: none"> - Komuna - Qytetarët - Bizneset
<p><u>Akterët e mundshëm dhe përfitimet e tyre</u></p> <ul style="list-style-type: none"> - Komuna - Qytetarët - Bizneset 	<p><u>Kontributet e mundshme për projektin</u></p> <ul style="list-style-type: none"> - Komuna - Donatorët - Ministria e Mjedisit - KRM Pastrimi
<p><u>Parakushtet</u></p> <ul style="list-style-type: none"> - Projekti ideor - Mjetet financiare 	<p><u>Faktorët e rrezikut</u></p> <ul style="list-style-type: none"> - Gatishmëria e donatorëve për financim - Gatishmëria e qytetarëve për tu kyçur në sistem
<p><u>Shpenzimet e llogaritura</u></p> <p>50,000 €</p>	<p><u>Burimet e financimit</u></p> <ul style="list-style-type: none"> - Komuna - Donatorët - Ministria e Mjedisit - KRM Pastrimi
<p><u>Kohëzgjatja</u></p> <p>2 muaj</p>	<p><u>Fillimi i punëve</u></p> <p>Mars 2018</p>

<p style="text-align: center;">PROJEKTI NR. 45</p> <p style="text-align: center;">Furnizimi me shporta për 4,163 ekonomi familjare</p>	<p style="text-align: center;">LLOJI I PROGRAMIT</p> <p style="text-align: center;">Infrastruktura fizike në shërbim të mbrojtjes së mjedisit</p>
<p>PËRSHKRIMI I SHKURTËR I PROJEKTIT</p> <p>Me këtë projekt komuna synon të bëjë shpërndarjen e 3 shportave për 4163 ekonomi familjare. Me këtë projekt fillon për se pari herë ndarja e mbeturinave bazë. Besojmë se ky projekt do të jetë model edhe për komunat tjera. Ky projekt, bashkë me projektin për trajtimin e mbeturinave, do të përmbyll edhe objektivat e rregullores komunale për Menaxhim të Mbeturinave e cila është në procesin e finalizimit. Këtij projekti do t'i paraprijë një fushatë senzibilizuese për ndarje të mbeturinave. Ky projekt do të implementohet në faza, duke filluar me qytetin dhe pastaj në vendbanime tjera.</p>	
<p><u>Rezultatet e pritura</u></p> <ul style="list-style-type: none"> - Ambient me i pastër - Mbrojtja e lumenjve dhe prockave - Mbrojtja e mjedisit - Ngritja e vetëdijes së qytetarëve për ndarjen dhe menaxhimin e mbeturinave 	<p><u>Grupet e targetuara</u></p> <ul style="list-style-type: none"> - Komuna - Qytetarët - Bizneset - Operatoret ekonomik
<p><u>Akterët e mundshëm dhe përfitimet e tyre</u></p> <ul style="list-style-type: none"> - Komuna - Qytetarët - Bizneset 	<p><u>Kontributet e mundshme për projektin</u></p> <ul style="list-style-type: none"> - Komuna - Donatoret - Ministria e Mjedisit - KRM Pastrimi
<p><u>Parakushtet</u></p> <ul style="list-style-type: none"> - Projekti ideor - Mjetet financiare 	<p><u>Faktorët e rrezikut</u></p> <ul style="list-style-type: none"> - Gatishmëria e donatoreve për financim
<p><u>Shpenzimet e llogaritura</u></p> <p>(4163*3)*25=312,225€</p>	<p><u>Burimet e financimit</u></p> <ul style="list-style-type: none"> - Komuna - Donatoret - Ministria e Mjedisit - KRM Pastrimi
<p><u>Kohëzgjatja</u></p> <p>2 vjet</p>	<p><u>Fillimi i punëve</u></p> <p>Nëntor 2017</p>

<p style="text-align: center;">PROJEKTI NR. 46</p> <p style="text-align: center;">Ri-kultivimi i tokave ne Dardhishte</p>	<p style="text-align: center;">LLOJI I PROGRAMIT</p> <p style="text-align: center;">Infrastruktura fizike në shërbim të mbrojtjes së mjedisit</p>
<p>PËRSHKRIMI I SHKURTËR I PROJEKTIT</p> <p>Me këtë projekt synohet të ri-kultivohet pjesa e mbetur e tokave të hirit në fshatin Dardhishtë. Ky hi i deponuar me dekada ka filluar të rehabilitohet por pjesa e lagjeve Fanaku, Hoxha, Halimi ende nuk është përfunduar. Synohet të përmbillet si projekt dhe të gjelbërohet me drunjë dhe pisha.</p>	
<p><u>Rezultatet e pritura</u></p> <ul style="list-style-type: none"> - Ambient me i pastër - Mbrojtja e mjedisit 	<p><u>Grupet e targetuara</u></p> <ul style="list-style-type: none"> - Komuna - Qytetarët - Bizneset - Operatoret ekonomik
<p><u>Akterët e mundshëm dhe përfitimet e tyre</u></p> <ul style="list-style-type: none"> - Komuna - Qytetarët - Bizneset - Operatoret ekonomik 	<p><u>Kontributet e mundshme për projektin</u></p> <ul style="list-style-type: none"> - KEK-u - Donatoret - Ministria e Mjedisit - Komuna
<p><u>Parakushtet</u></p> <ul style="list-style-type: none"> - Projekti ideor - Mjetet financiare 	<p><u>Faktorët e rrezikut</u></p> <ul style="list-style-type: none"> - Gatishmëria e donatoreve për financim
<p><u>Shpenzimet e llogaritura</u></p> <p>550,000€</p>	<p><u>Burimet e financimit</u></p> <ul style="list-style-type: none"> - Komuna - Donatoret - Ministria e Mjedisit - KRM Pastrimi
<p><u>Kohëzgjatja</u></p> <p>2 vite</p>	<p><u>Fillori i punëve</u></p> <p>Maj 2018</p>

<p style="text-align: center;">PROJEKTI NR. 47</p> <p style="text-align: center;">Mbjellja e drunjëve në Dardhishte</p>	<p style="text-align: center;">LLOJI I PROGRAMIT</p> <p style="text-align: center;">Infrastruktura fizike në shërbim të mbrojtjes së mjedisit</p>
<p>PËRSHKRIMI I SHKURTËR I PROJEKTIT</p> <p>Ky projekt është vazhdimësi e projektit të ri-kultivimit të tokave në Dardhishte. Pas përfundimit të ri-kultivimit të tokave (hirit) synohet që këto hektar tokë të mbjellën me drunjë të ndryshëm me synim të krijimit të një ambienti parku ose pylli artificial. Ky projekt jo vetëm që do të ndikonte në cilësinë e ajrit në fshatin Dardhishte dhe lagjet përreth por do të ishte edhe një filtër për qytetin e Prishtinës dhe Fushë Kosovës. Ky projekt prek 2 zona kadastrale : Obiliq dhe Fushë Kosovë.</p>	
<p><u>Rezultatet e pritura</u></p> <ul style="list-style-type: none"> - Ambient me i pastër - Mbrojtja e mjedisit 	<p><u>Grupet e targetuara</u></p> <ul style="list-style-type: none"> - Komunitat e Obiliqit dhe Fushë Kosovës - Qytetarët - Bizneset - Operatoret ekonomik
<p><u>Akterët e mundshëm dhe përfitimet e tyre</u></p> <ul style="list-style-type: none"> - Komunitat e Obiliqit dhe Fushë Kosovës - Qytetarët - Bizneset - Operatoret ekonomik 	<p><u>Kontributet e mundshme për projektin</u></p> <ul style="list-style-type: none"> - KEK-u - Donatoret - Ministria e Mjedisit - Komuna
<p><u>Parakushtet</u></p> <ul style="list-style-type: none"> - Projekti ideor - Bashkëpunimi ndër-komunal me komunën e Fushë Kosovës - Mjetet financiare 	<p><u>Faktorët e rrezikut</u></p> <ul style="list-style-type: none"> - Gatishmëria e donatorëve për financim
<p><u>Shpenzimet e llogaritura</u></p> <p>580,000€</p>	<p><u>Burimet e financimit</u></p> <ul style="list-style-type: none"> - Komuna - Donatoret - Ministria e Mjedisit - KRM Pastrimi
<p><u>Kohëzgjatja</u> 2 vite</p>	<p><u>Fillimi i punëve</u> Maj 2018</p>

<p align="center">PROJEKTI NR. 48</p> <p align="center">Ndertimi i rrjetit te ngrohjes se Qytetit te Obiliqit</p>	<p align="center">LLOJI I PROGRAMIT</p> <p align="center">Përmirësimi i infrastrukturës fizike ne sherbim te mbrojtjes se ambientit</p>
<p>PËRSHKRIMI I SHKURTËR I PROJEKTIT</p> <p>Përmes këtij projekti madhor synohet që edhe qyteti ynë të përfijoj nga avujt e TC-Kosova B , ky projekt është jetik për banorët e komunës sonë . Përmes ketij projekt arrihen tre elemente kryesore 1.Zvoglimi i emitimit të CO2 , mbrojtja e mjedisit dhe efikasiteti . Projekti ndahet në faza kryesore 1.Studimi i fizibilitetit 2.Ndërtimi i stacioneve shpërndrës dhe 3 Shtirirja e rrjetit kryesore . Për projektin e Kohëgjenerimi Komuna e Obiliqit dhe Termokos kanë një memorandum mirëkuptimi që të kyqen në rrjetin ekzistues .</p>	
<p>REZULATET E PRITURA</p> <ul style="list-style-type: none"> - Ambient i pastër ; - Ngroje cilësore - Efikasiteti 	<p>GRUPET E TARGETUARA</p> <ul style="list-style-type: none"> -Komuna -Qytetarët ; -Institucionet Publike -Bisnesët
<p>AKTERËT E MUNDSHËM DHE PËRFITIMET E TYRE</p> <ul style="list-style-type: none"> -Komuna- insfratukturë të ngrohjes -Qytetarët e kënaqur me ngrohje publike -Institucionet Publike -Bisneset 	<p>KONTRIBUTET E MUNDSHME PËR PROJEKTIN</p> <ul style="list-style-type: none"> -Kontributi financiar nga komuna; -Donatorët -MZHE -MMPH
<p>PARAKUSHTET</p> <ul style="list-style-type: none"> -Studimi i Fizibilitetit -mjetet financiare 	<p>FAKTORËT E RREZIKUT</p> <ul style="list-style-type: none"> -Mjetet Financiare -Kyqja në rrjet -Pronat
<p>SHPENZIMET E LLOGARITURA 2,500,000 €</p>	<p>BURIMET E FINANCIMIT</p> <ul style="list-style-type: none"> -Komuna e Obiliqit; -Donatorët -MZHE -MMPH
<p>KOHËZGJATJA</p> <p>36 muaj</p>	<p>FILLIMI I PUNËVE</p> <p>Qershor 2018</p>

<p align="center">PROJEKTI NR. 49</p> <p align="center">Hartimi i rregullores për lehtësira në biznes</p>	<p align="center">LLOJI I PROGRAMIT</p> <p align="center">Përmirësimi i infrastrukturës ligjore në Komunën e Obiliqit</p>
<p>PËRSHKRIMI I SHKURTËR I PROJEKTI</p> <p>Me këtë rregullore krijohet mundësia që komuna e Obiliqit të bëjë një politikë gjithëpërfshirëse të zhvillimit ekonomik lokal dhe të kemi programe në ruajtjen dhe përparimin e bizneseve ekzistuese, tërheqjen e bizneseve të reja, tërheqjen e investueseve të jashtëm dhe bashkëatdhetarëve, si dhe tokën pronë komunale të pa shfrytëzuar (dhënjën me qera për biznese). Komuna të ofrojë: Administratë efektive dhe kompetente në përkrahje të bizneseve. Tatimet dhe taksat të jenë të pranueshme për biznese. Funkcionalizimin e zyrës "ONE STOP SHOP" (të gjitha në një vend). Bizneset të cilat janë nën investime (zgjerim të veprimtarisë) të lirohen nga taksat deri sa të jenë në investime. Rregullorja të parashohë ruajtjen e vendeve të punës si dhe gjenerimin e vendeve të reja të punës.</p>	
<p>REZULTATET E PRITURA</p> <ul style="list-style-type: none"> -Thjeshtësimi i procedurave -Rritet besimi i bizneseve -Krijimi i vendeve të punës -Ndikon në rritjen dhe zgjerimin e bizneseve 	<p>GRUPET E TARGETUARA</p> <ul style="list-style-type: none"> -Komuna -Kuvendi Komunal -MEF -MAPL
<p>AKTERËT E MUNDSHËM DHE PËRFITIMET E TYRE</p> <ul style="list-style-type: none"> -Biznesi -Komuna -Komuniteti 	<p>KONTRIBUTET E MUNDSHME PËR PROJEKTIN</p> <ul style="list-style-type: none"> -Asistenca teknike
<p>PARAKUSHTET</p> <ul style="list-style-type: none"> -Projekti detal 	<p>FAKTORËT E RREZIKUT</p> <ul style="list-style-type: none"> -Zbatimi në praktikë -Mos kompletimi i infrastrukturës ligjore -Mosharmonizimi i ligjeve të nivelit qendror me ato lokal -Mungesa e akteve nënligjore e cila është pengesë në realizimin e projektit.
<p>SHPENZIMET E LLOGARITURA</p> <p>1.000,00 €</p>	<p>BURIMET E FINANCIMIT</p> <ul style="list-style-type: none"> -Komuna e Obiliqit
<p>KOHËZGJATJA</p> <p>2 Muaj</p>	<p>FILLIMI I PUNËVE</p> <p>01.06.2017</p>

PROJEKTI NR. 50	LLOJI I PROGRAMIT
Rregullimi i infrastrukturës përcjellëse në zonën industriale në Llazarevë	Infrastrukturë fizike
PËRSHKRIMI I SHKURTËR I PROJEKTIT	
<p>Zona Industriale në Komunën e Obiliqit në lokacionin Llazarevë nga Kuvendi Komunal ka marrë statut të veçantë ekonomik dhe ka kushte ideale për të krijuar ekonomi të qëndrueshme për zhvillim të bizneseve. Krijimi i Zonës Industriale ka për qëllim: i) nxitjen dhe inkurajimin e investimeve në Komunë duke ju ofruar infrastrukturë të përshtatshme për zhvillim të veprimtarisë, ii) ta ndihmoj zhvillimin ekonomik në komunë-sektorin privat, iii) gjenerimin e vendeve të reja të punës, iv) krijimin e të ardhurave, v) nxitjen e investimeve në teknologji të përparuara, vi) përqendrimin e bizneseve në një vend, vii) rritjen e konkurrencës në biznese, viii) zgjerimin e bashkëpunimit me biznese, ix) krijimin e kushteve për biznes, x) qasje më të lehtë në infrastrukturë lidhje të mirë me transportin, xi) furnizimin me energji, ujësjellës, kanalizim, ndriçim (infrastrukturë urbane) si dhe shërbime tjera përcjellëse në shërbim të bizneseve.</p>	
REZULTATET E PRITURA - Ngritja dhe zhvillimi i ekonomisë -Krijimi i vendeve të reja pune -Ambient i përshtatshëm për biznese	GRUPET E TARGETUARA -Komuna -Bizneset -Komuniteti
AKTERËT E MUNDSHËM DHE PËRFITIMET E TYRE -Qeveria -Komuna -Bizneset -Komuniteti	KONTRIBUTET E MUNDSHME PËR PROJEKTIN -Qeveria -Ministrit -Komuna -Bizneset -Donatorët
PARAKUSHTET -Projekti Detal - Disponueshmëria e Komunës - Gatishmëria e komunitetit të biznesit	FAKTORËT E RREZIKUT -Organizimi i dobët dhe jo - Profesional - Mungesa e mjeteve financiare - Besimi në sukses
SHPENZIMET E LLOGARITURA 1,500,000.00 €	BURIMET E FINANCIMIT -Komuna e Obiliqit - Donatorët e jashtëm, - Ministria e Tregtisë dhe Industrisë
KOHËZGJATJA 5 vite	FILLIMI I PUNËVE 01.05.2017

<p align="center">PROJEKTI NR. 51</p> <p>Ndërtimi i banimit kolektiv me 50 njësi për rastet sociale .</p>	<p align="center">LLOJI I PROGRAMIT</p> <p align="center">Shëndetësi dhe mirëqenie sociale</p>
<p>PËRSHKRIMI I SHKURTËR I PROJEKTIT</p> <p>Ky projekt parasheh përmirësimin e mirëqenies sociale të 50 familjeve (min.5 antarëx50 familje), për një të drejtë humane më të mirë. Objekti kolektiv parashihet të ketë 50 njësi banimi me 85m² bruto për një familje, e projektuar me standarde dhe norma evropiane. Ky projekti në fjalë konsiderohet projekt i domosdoshëm për komunën e Obiliqit pasi që numri i familjeve me raste sociale është shumë i madh.</p>	
<p>REZULATET E PRITURA</p> <ul style="list-style-type: none"> -Njësi banimi me standarde evropiane; -Ambient i përmirësuar i jetesës; -Infrastruktura fizike në komunën e Obiliqit më e mirë; 	<p>GRUPET E TARGETUARA</p> <ul style="list-style-type: none"> -Familjet me raste sociale;
<p>AKTERËT E MUNDSHËM DHE PËRFITIMET E TYRE</p> <ul style="list-style-type: none"> -Komuna - infrastrukturë më e mirë fizike ; -Qytetarët e rasteve sociale të kënaqur nga ofrimi i jetesës më të mirë; -Zvogëlimi i rasteve sociale; 	<p>KONTRIBUTET E MUNDSHME PËR PROJEKTIN</p> <ul style="list-style-type: none"> -Kontributi financiar nga komuna;
<p>PARAKUSHTET</p> <ul style="list-style-type: none"> -Plani zhvillimorë ; -Plani rregullues; 	<p>FAKTORËT E RREZIKUT</p> <ul style="list-style-type: none"> -Kushtet klimatike ; -Punët e paparapara (sistemi i ujësjellësit, kanalizimit, etj.);
<p>SHPENZIMET E LLOGARITURA</p> <p>-19,000.00€*50 = 950,000.00€</p>	<p>BURIMET E FINANCIMIT</p> <ul style="list-style-type: none"> -Komuna e Obiliqit; -Bashkëfinancim: Ministria e Punës dhe e Mirëqenies Sociale; -Donatorë të jashtëm;
<p>KOHËZGJATJA</p> <p>1 vit</p>	<p>FILLIMI I PUNËVE</p> <p>Prill 2018</p>

<p>PROJEKTI NR. 52</p> <p>Ndërtimi i 50 shtëpive për rastet sociale në komunën e Obiliqit.</p>	<p>LLOJI I PROGRAMIT</p> <p>Shëndetësi dhe mirëqenie sociale</p>
<p>PËRSHKRIMI I SHKURTËR I PROJEKTIT</p> <p>Ky projekt parasheh përmirësimin e mirëqenies sociale të 50 familjeve (min.5 anëtarë x 50 familje), për një të drejtë humane më të mirë. Projekti në fjalë parasheh ndërtimin e 50 objekteve individuale me 95m² bruto për një familje, e projektuar me standarde dhe norma evropiane. Ky projekt konsiderohet i domosdoshëm për komunën e Obiliqit pasi që numri i familjeve me raste sociale është shumë i madh.</p>	
<p>REZULATET E PRITURA</p> <ul style="list-style-type: none"> -Objekte individuale me standarde evropiane; -Ambient i përmirësuar i jetesës; -Infrastruktura fizike dhe mirëqenia sociale në komunën e Obiliqit më e mirë; 	<p>GRUPET E TARGETUARA</p> <ul style="list-style-type: none"> -Familjet me raste sociale;
<p>AKTERËT E MUNDSHËM DHE PËRFITIMET E TYRE</p> <ul style="list-style-type: none"> -Komuna - infrastrukturë më e mirë fizike ; -Qytetarët me raste sociale të kënaqur nga ofrimi i jetesës më të mirë; -Zvogëlimi i rasteve sociale; 	<p>KONTRIBUTET E MUNDSHME PËR PROJEKTIN</p> <ul style="list-style-type: none"> -Kontributi financiar nga komuna;
<p>PARAKUSHTET</p> <ul style="list-style-type: none"> -Plani zhvillimorë; -Plani rregullues; 	<p>FAKTORËT E RREZIKUT</p> <ul style="list-style-type: none"> -Kushtet klimatike; -Punët e paparapara (sistemi i ujësjellësit, kanalizimit, etj.);
<p>SHPENZIMET E LLOGARITURA</p> <p>-22,000.00€*50 =1,100,000.00€</p>	<p>BURIMET E FINANCIMIT</p> <ul style="list-style-type: none"> -Komuna e Obiliqit; -Bashkëfinancim: Ministria e Punës dhe e Mirëqenies Sociale; -Donatorë të jashtëm;
<p>KOHËZGJATJA</p> <p>I vit</p>	<p>FILLIMI I PUNËVE</p> <p>Prill 2019</p>

<p align="center"><u>Projekti 53</u></p> <p align="center">Rritja e plantacioneve në hapësira të hapura për peme të ndryshme</p>	<p align="center"><u>Lloji i programit:</u></p> <p align="center"><u>Programi për Bujqësi</u></p>
<p><u>Përshkrimi i shkurtër i projektit:</u></p> <p>Nisur nga fakti se në komunën e Obiliqit ka tokë pjellore me sistem të ujitjes nga “Ibër-Lepenci”, atëherë ngritja e sipërfaqeve për zhvillimin e aktivitete bujqësore, konsiderohet si nevojë e domosdoshme. Si rezultat komuna Obiliqit është e gatshme për financimi dhe kontribut në forma të ndryshme. Projekti në fjale, është një projekt konkret, në drejtim të së cilës komuna e Obiliqit ka mundësi për subvencionim me bashkëfinancim me organizatat e ndryshme. Ky projekt konkretisht ka të bëjë me rritjen e sipërfaqeve të hapura për mbjelljen e kulturave të ndryshme në fushën e pemëtarisë, si mollë, dardhë, kumbull, vishje dhe të tjera.</p> <p>Ky projekt parashihet të zhvillohet në faza për tri vite (2017, 2018, 2019)</p>	
<p><u>Rezultatet e pritura:</u></p> <ul style="list-style-type: none"> - Përfitimi i fermerëve - Rritja e fondit të pemëtarisë - Rritja e nr. të punësuarve në familjet e fermerëve përfitues 	<p><u>Target grupi (et):</u></p> <ul style="list-style-type: none"> - Komuna - Komuniteti - Fermerët
<p><u>Akterët e mundshëm dhe përfitimet e tyre:</u></p> <ul style="list-style-type: none"> - Komuna - Komuniteti - OJQ - Donatorët 	<p><u>Kontributet e mundshme për projektin:</u></p> <ul style="list-style-type: none"> - Këshilla profesionale - Bashkëfinancim - Subvencionim
<p><u>Parakushtet:</u></p> <ul style="list-style-type: none"> - Gatishmëria e fermerëve - Gatishmëria e Komunës 	<p><u>Faktorët e rrezikut:</u></p> <ul style="list-style-type: none"> - Fondi i pamjaftueshëm i komunës - Mungesa e bashkëpunimit për bashkëfinancim - Mosinteresimi i fermerëve
<p><u>Shpenzimet e llogaritura:</u></p> <p>10.000€ për një faze/brenda një viti</p> <p>10.000€ *3 = 30.000€ për tri vite</p>	
<p><u>Kohëzgjatja:</u></p> <p>4 muaj brenda një viti për një faze</p> <p>4*3=12 muaj i shpërndarë në faza për tërë projektin</p>	<p><u>Fillimi i punëve:</u></p> <p>Qershor 2017, 2018, 2019</p>

<p align="center"><u>Projekti 54</u></p> <p align="center">Ngritja e 300 Serave për perimekulturë</p>	<p align="center"><u>Lloji i programit:</u></p> <p align="center">Programi për Buiqësi</p>
<p><u>Përshkrimi i shkurtër i projektit:</u></p> <p>Nisur nga fakti se në komunën e Obiliqit ka toke pjellore me sistem të ujitjes nga "Iber-Lepenci", atëherë ngritja e serave për kultivimin e perimeve konsiderohet po ashtu nevojë e domosdoshme ndërsa komuna e Obiliqit, është e gatshme për financim dhe kontribut në formë të ndryshme.</p> <p>Projekti në fjalë, është një projekt konkret, në drejtim të së cilës komuna e Obiliqit ka mundësi për subvencionim me bashkëfinancim me organizatat e ndryshme. Ky projekt konkretisht ka të bëjë me ngritjen e serave të reja familjare për mbjelljen e kulturave të ndryshme në fushën e perimekulturës, si domate, spec, domate e zeze, sallat e gjelbër dhe perime të tjera në kombinim. Ky projekt parashihet të zhvillohet në faza, nga 100 sera për tri vite (2017, 2018, 2019)</p>	
<p><u>Rezultatet e pritura:</u></p> <ul style="list-style-type: none"> - Përfitimi i fermerëve - Rritja e fondit të perimekulturës - Rritja e nr. të punësuarve në familjet e fermerëve përfitues 	<p><u>Target grupi (et):</u></p> <ul style="list-style-type: none"> - Komuna - Komuniteti - Fermerët
<p><u>Akterët e mundshëm dhe përfitimet e tyre:</u></p> <ul style="list-style-type: none"> - Komuna - Komuniteti - OJQ - Donatorët 	<p><u>Kontributet e mundshme për projektin:</u></p> <ul style="list-style-type: none"> - Këshilla profesionale - Bashkëfinancim - Subvencionim
<p><u>Parakushtet:</u></p> <ul style="list-style-type: none"> - Gatishmëria e fermerëve - Gatishmëria e Komunës 	<p><u>Faktorët e rrezikut:</u></p> <ul style="list-style-type: none"> - Fondi i pamjaftueshëm i komunës - Mungesa e bashkëpunimit për bashkëfinancim - Mosinteresimi i fermerëve
<p><u>Shpenzimet e llogaritura:</u></p> <p>Çmimi për një sere 350€</p> <p>çmimi i projektit 300*350= 105.000€ (përkatësisht 35.000€ në vite).</p>	
<p><u>Kohëzgjatja:</u></p> <p>4 muaj brenda një viti për një fazë 4*3=12 muaj i shpërndarë në faza për tërë projektin</p>	<p><u>Fillimi i punëve:</u></p> <p>Shkurt - Mars 2017, 2018, 2019</p>

<p align="center"><u>Projekti 55:</u></p> <p align="center">Rritja e sipërfaqeve prej se paku 16 ha. për kultivim te frutave të imta</p>	<p align="center"><u>Lloji i programit:</u></p> <p align="center"><u>Programi për Bujgësi</u></p>
<p><u>Përshkrimi i shkurtër i projektit:</u></p> <p>Fruta të imta janë një kulturë e cila garanton shitjen deri tek pikat grumbulluese, andaj edhe rritja e sipërfaqeve për kultivimin e tyre është një projekt i arsyeshëm për ngritjen e ekonomisë. Sistemi i ujitjes nga “Iber-Lepenci”, është po ashtu një mundësi e mire e cila lehtëson punën e fermerit si për kulturat e tjera.</p> <p>Projekti në fjale, është një projekt konkret, në drejtim të së cilës komuna e Obiliqit ka mundësi për subvencionim me bashkëfinancim me organizatat e ndryshme. Ky projekt konkretisht ka te bëjë me rritjen e sipërfaqeve të hapura, konkretisht 8 ha për kultivim të mjedrës dhe 8 ha për kultivim te dredhëzës. Ky projekt parashihet te zhvillohet në faza per tri vite (2017, 2018, 2019)</p>	
<p><u>Rezultatet e pritura:</u></p> <ul style="list-style-type: none"> - Përfitimi i fermerëve - Rritja e fondit për fruta te imta - Rritja e nr. te punësuarve në familjet e fermerëve përfitues 	<p><u>Target grupi (et):</u></p> <ul style="list-style-type: none"> - Komuna - Komuniteti - Fermerët
<p><u>Akterët e mundshëm dhe përfitimet e tyre:</u></p> <ul style="list-style-type: none"> - Komuna - Komuniteti - OJQ - Donatorët 	<p><u>Kontributet e mundshme për projektin:</u></p> <ul style="list-style-type: none"> - Këshilla profesionale - Bashkëfinancim - Subvencionim
<p><u>Parakushtet:</u></p> <ul style="list-style-type: none"> - Gatishmëria e fermerëve - Gatishmëria e Komunës 	<p><u>Faktorët e rrezikut:</u></p> <ul style="list-style-type: none"> - Fondi i pamjaftueshëm i komunës - Mungesa e bashkëpunimit për bashkëfinancim - Mosinteresimi i fermerëve
<p><u>Shpenzimet e llogaritura:</u></p> <p>8ha (mjedër) = 50.000€ 8ha (dredhëz) = 85.000€ Total Çmimi për tri vite: 135.000€</p>	
<p><u>Kohëzgjatja:</u></p> <p>4 muaj brenda një viti për një fazë 4*3=12 muaj i shpërndarë ne faza për tere projektin</p>	<p><u>Fillimi i punëve:</u></p> <p>Mars 2017, 2018, 2019</p>

<p align="center"><u>Projekti 56:</u></p> <p align="center">Furnizimi i 60 familjeve me makineri për lavërtari</p>	<p align="center"><u>Lloji i programit:</u></p> <p align="center">Programi për Bujqësi</p>
<p><u>Përshkrimi i shkurtër i projektit:</u></p> <p>Për lehtësimin e punëve në mbjelljen kulturave të ndryshme bujqësore dhe inkurajimin e fermerëve, furnizimi i tyre me makineri të lehtë është një nevojë e domosdoshme. Andaj komuna e Obiliqit me këtë projekt planifikon ndarjen e multikultivatorëve për se paku 60 familje që merren me bujqësi. KY numër mund të rritet varësisht nga sigurimi i mjeteve financiare.</p>	
<p><u>Rezultatet e pritura:</u></p> <ul style="list-style-type: none"> - Përfitimi i fermerëve - Rritje e produktivitetit në lavërtari 	<p><u>Target grupi (et):</u></p> <ul style="list-style-type: none"> - Komuna - Komuniteti - Fermerjt
<p><u>Akterët e mundshëm dhe përfitimet e tyre:</u></p> <ul style="list-style-type: none"> - Komuna - Komuniteti - OJQ - Donatorët 	<p><u>Kontributet e mundshme për projektin:</u></p> <ul style="list-style-type: none"> - Këshilla profesionale - Bashkëfinancim - Subvencionim
<p><u>Parakushtet:</u></p> <ul style="list-style-type: none"> - Gatishmëria e fermerëve - Gatishmëria e Komunës 	<p><u>Faktorët e rrezikut:</u></p> <ul style="list-style-type: none"> - Fondi i pamjaftueshëm i komunës - Mungesa e bashkëpunimit për bashkëfinancim - Mosinteresimi i fermerëve
<p><u>Shpenzimet e llogaritura:</u></p> <p>35.000€</p>	
<p><u>Kohëzgjatja:</u></p> <p>2 muaj brenda një viti</p>	<p><u>Fillimi i punëve:</u></p> <p>Mars 2017, 2018, 2019</p>

<p align="center"><u>Projekti 57:</u></p> <p align="center">Subvencionimi i familjeve me 60 krerë gjë dhe 210 krerë dele dhe dhi</p>	<p align="center"><u>Lloji i programit:</u></p> <p align="center"><u>Programi për Bujqësi</u></p>
<p><u>Përshkrimi i shkurtër i projektit:</u></p> <p>Për një rritje më të qëndrueshme të ekonomive familjare, komuna e Obiliqit parashih projektin në fjalë për ndarjen e 60 krerëve gjë dhe 210 krerë dele, dhi, përkatësisht 20 krerëve lopë, 70 krerë dele, dhi për një vit për disa familje në nevojë. Projekti ka për qëllim edhe rritjen e produkteve të qumështit natyrale në komunë.</p>	
<p><u>Rezultatet e pritura:</u></p> <ul style="list-style-type: none"> - Përfitimi i blegtorëve - Rritje e fondit të blegtorisë 	<p><u>Target grupi (et):</u></p> <ul style="list-style-type: none"> - Komuna - Komuniteti - Fermerët
<p><u>Akterët e mundshëm dhe përfitimet e tyre:</u></p> <ul style="list-style-type: none"> - Komuna - Komuniteti - OJQ - Donatorët 	<p><u>Kontributet e mundshme për projektin:</u></p> <ul style="list-style-type: none"> - Këshilla profesionale - Bashkëfinancim - Subvencionim
<p><u>Parakushtet:</u></p> <ul style="list-style-type: none"> - Gatishmëria e fermerëve - Gatishmëria e Komunës 	<p><u>Faktorët e rrezikut:</u></p> <ul style="list-style-type: none"> - Fondi i pamjaftueshëm i komunës - Mungesa e bashkëpunimit për bashkëfinancim - Mosinteresimi i fermerëve
<p><u>Shpenzimet e llogaritura:</u></p> <p>111.000€ (për tri vite)</p>	
<p><u>Kohëzgjatja:</u></p> <p>6 muaj brenda një viti</p>	<p><u>Fillimi i punëve:</u></p> <p>Mars 2017, 2018, 2019</p>

<p align="center"><u>Projekti 58:</u></p> <p align="center">Subvencionimi me familje bletësh dhe koshere</p>	<p align="center"><u>Lloji i programit:</u></p> <p align="center">Programi për Bujqësi</p>
<p><u>Përshkrimi i shkurtër i projektit:</u></p> <p>Nisur nga fakti se në komunën tonë është një numër i madh i tokës djerrinë e cila nuk punohet, dhe ka ushqim të mjaftueshëm për bletët, gjendje kjo bazuar në të dhënat nga vitet e kaluara. Projekti në fjale ka për qëllim rritjen e numrit të bletarëve që merren me kultivimin e mjaltit. Me këtë projekt, konkretisht komuna parashihet subvencionimin me 150 familje bletësh si dhe 150 koshere të thata për blete, numër ky i shpërndarë për tri vite.</p>	
<p><u>Rezultatet e pritura:</u></p> <ul style="list-style-type: none"> - Përfitimimi i bletarëve - Rritje e fondit të bletarisë 	<p><u>Target grupi (et):</u></p> <ul style="list-style-type: none"> - Komuna - Komuniteti - Fermerjt
<p><u>Akterët e mundshëm dhe përfitimet e tyre:</u></p> <ul style="list-style-type: none"> - Komuna - Komuniteti - OJQ - Donatorët 	<p><u>Kontributet e mundshme për projektin:</u></p> <ul style="list-style-type: none"> - Këshilla profesionale - Bashkëfinancim - Subvencionim
<p><u>Parakushtet:</u></p> <ul style="list-style-type: none"> - Gatishmëria e fermerëve - Gatishmëria e Komunës 	<p><u>Faktorët e rrezikut:</u></p> <ul style="list-style-type: none"> - Fondi i pamjaftueshëm i komunës - Mungesa e bashkëpunimit për bashkëfinancim - Mosinteresimi i fermerëve
<p><u>Shpenzimet e llogaritura:</u></p> <p>28.000€</p>	
<p><u>Kohëzgjatja:</u></p> <p>2 muaj brenda një viti</p>	<p><u>Fillimi i punëve:</u></p> <p>Mars 2017, 2018, 2019</p>



<p align="center"><u>Projekti 59:</u></p> <p align="center">Furnizimi 60 makina mjelëse për biegtor</p>	<p align="center"><u>Lloji i programit:</u></p> <p align="center">Programi për Bujqësi</p>
<p><u>Përshkrimi i shkurtër i projektit:</u></p> <p>Për lehtësimin e punëve dhe ngritjen e cilësisë së qumështit Drejtorja e Bujqësisë do t'i inkurajojë fermerët me subvencionimin e makinave mjelëse. Ky numër mund të rritet varësisht nga sigurimi i mjeteve financiare. Projekt planifikohet të zhvillohet në tri faze për tri vite, duke ndare nga 20 makina mjelëse për çdo vit.</p>	
<p><u>Rezultatet e pritura:</u></p> <ul style="list-style-type: none"> - Përfitimi i fermerëve - Rritje e produktivitetit të qumështit 	<p><u>Traget grupi (et):</u></p> <ul style="list-style-type: none"> - Komuna - Komuniteti - Fermerjt
<p><u>Akterët e mundshëm dhe përfitimet e tyre:</u></p> <ul style="list-style-type: none"> - Komuna - Komuniteti - OJQ - Donatorët 	<p><u>Kontributet e mundshme për projektin:</u></p> <ul style="list-style-type: none"> - Këshilla profesionale - Bashkëfinancim - Subvencionim
<p><u>Parakushtet:</u></p> <ul style="list-style-type: none"> - Gatishmëria e fermerëve - Gatishmëria e Komunës 	<p><u>Faktorët e rrezikut:</u></p> <ul style="list-style-type: none"> - Fondi i pamjaftueshëm i komunës - Mungesa e bashkëpunimit për bashkëfinancim - Mosinteresimi i fermerëve
<p><u>Shpenzimet e llogaritura:</u></p> <p>17.500€</p>	
<p><u>Kohëzgjatja:</u></p> <p>2 muaj brenda një viti</p>	<p><u>Fillimi i punëve:</u></p> <p>Mars 2017, 2018, 2019</p>

<p align="center"><u>Projekti 60:</u></p> <p align="center">Subvencionimi me 30 centrifuga për kultivimin e mjaltës</p>	<p align="center"><u>Lloji i programit:</u></p> <p align="center"><u>Programi për Bujqësi</u></p>
<p><u>Përshkrimi i shkurtër i projektit:</u></p> <p>Nisur nga fakti se bletaria është një kulturë fitimprurëse, drejtorja e Bujqësisë parasheh lehtësimin e punëve në këtë drejtim bletarëve të Komunës së Obiliqit. Projekti në fjalë ka për qëllim rritjen e numrit të bletarëve që merren me kultivimin e mjaltit. Me këtë projekt, konkretisht komuna parasheh subvencionimin me 30 centrifuga të mjaltit, numër ky i shpërndare për tri vite.</p>	
<p><u>Rezultatet e pritura:</u></p> <ul style="list-style-type: none"> - Përfitimimi i bletarëve - Rritje e fondit të bletarisë 	<p><u>Target grupi (et):</u></p> <ul style="list-style-type: none"> - Komuna - Komuniteti - Fermerjt
<p><u>Akterët e mundshëm dhe përfitimet e tyre:</u></p> <ul style="list-style-type: none"> - Komuna - Komuniteti - OJQ - Donatorët 	<p><u>Kontributet e mundshme për projektin:</u></p> <ul style="list-style-type: none"> - Këshilla profesionale - Bashkëfinancim - Subvencionim
<p><u>Parakushtet:</u></p> <ul style="list-style-type: none"> - Gatishmëria e fermerëve - Gatishmëria e Komunës 	<p><u>Faktorët e rrezikut:</u></p> <ul style="list-style-type: none"> - Fondi i pamjaftueshëm i komunës - Mungesa e bashkëpunimit për bashkëfinancim - Mosinteresimi i fermerëve
<p><u>Shpenzimet e llogaritura:</u></p> <p>10.500€</p>	
<p><u>Kohëzgjatja:</u></p> <p>2 muaj brenda një viti</p>	<p><u>Fillimi i punëve:</u></p> <p>Mars 2017, 2018, 2019</p>

Me dt, 31.07.2017



 Kryesuesi i Kuvendit
 Adem Preniqi



USAID
NGA POPULI AMERIKAN
OD AMERICKOG NARODA





Numri i aktit: _____

Sk. N. 064/16, datë 04.10.2016
B. _____

Qëllimi i aktit: _____

Republika e Kosovës - Republika Kosovo - Republic of Kosovo
Kuvendi Komunal Obiliq - Skupština Opštine Obiliq - Municipality Assembly Obiliq



Në mbështetje të nenit 13 dhe 58 të Ligjit për Vetëqeverisjen Lokale nr. 03/L-40
(Gazeta Zyrtare nr. 28 të dt. 04.006.2008), 73 të Statutit të Komunës, në mbledhjen e Këshillit
të Drejtorëve, Kryetari i Komunës së Obiliqit me 04.10.2016, morri këtë:

V E N D I M

1. Themelohet Komisioni për hartimin e Grupit mbështetës nga ana e ekspertëve të drejtorive përkatëse si vijon:
 - Sektori i Shëndetësisë Dr. Ibush Mjekiqi
 - Sektori i Financave, Pronës – Afërdita Hashani-Sahiti
 - Sektori i Bujqësisë – Bejtullah Mjeku,
 - Sektori i Shërbimeve Publike – Naim Grajqevci
 - Sektori i Arsimit – Rexhep Zeka
 - Sektori i Urbanizmit – Merita Simnica
 - Sektori i Kadastrit dhe Gjeodezisë – Shaip Mehmeti
2. Komisioni është i obliguar që të bashkëpunoj, dhe të ofroj informata për komisionin, për hartimin e Strategjisë për Zhvillim ekonomik të komunës.
3. Ky vendim lyp në fuqi në ditën e nënshkrimit.

I dorëzohet:

- Kryetarit të komunës,
- anëtarëve të komisionit
- drejtorit DPA
- arkivit

Kryetari i Komunës

Xhafër Gasli

