



Dalës-Izlozja

Nr. -1-74
Br.

Data 30.04.2017
Datum

OBILIQ-OBILIC



Republika e Kosovës
Republika Kosovo- Republic of Kosova
Qeveria - Vlada - Government



Komuna Obiliq - Opština Obilić - Municipality Obiliq

Në bazë të nenit 12.1, nenit 14 pika 1, nenit 17 shkronja (c), nenit 58 shkronja (h) të Ligjit për Vetëqeverisje Lokale të Kosovës nr. 03/L-40, nenit 72, pika 1.8 e Statutit të Komunës së Obiliqit, nr.I-34 i dt.25.04.2016 dhe propozimit të Kryetarit të Komunës së Obiliqit ,kërkesën e MAPL-së për rishshqyrtim të ligjshmërisë së aktit të Kuvendit Komunal me (nr I-57) të datës 16.04.2018 , Kuvendi i Komunës në mbledhjen e mbajtur me datë 30.04.2018 miraton këtë:

V E N D I M

Përshpalljen me interes të përgjithshëm publik parcelat Nr.00216-1 dhe Nr.00216-2 në fshatin Bakshi

- I. Aprovohet propozim i Kryetarit të Komunës nr.156, i dt.03.05.2017, dhe Shpallet Interes i Përgjithshëm publikë parcelat me Nr. **00216-1** dhe **Nr.00216-2** në fshatin Bakshi.
- II. Qëllimi për shpalljen me interesit të përgjithshëm të parcelës është ndërtimi i fushës rekreativo-sportive për të rinjtë e fshatit Bakshi .
- III. Parcelat e cekura ne pikën I të këtij vendimi janë :
-Njësia Kadastrale Nr.00216-1,kultura bujqësore Arë e kl.3 me sipërfaqe të përgjithshme prej 13208 m², Vend i quajtur "SELA SELISHTE" zone-Rrurale, zk.Bakshi, e evidentuar në bazë të Çertifikatës së Pronës me pronar Hashim Berisha (Rifat).
-Njësia Kadastrale Nr.00216-2,kultura bujqësore Arë e kl.4 me sipërfaqe të përgjithshme prej 1201 m², Vend i quajtur "NËN FSHAT MBRAPA FSHATIT" zone-Rrurale, zk.Bakshi, e evidentuar në bazë të Çertifikatës së Pronës me pronar Hashim Berisha (Rifat).
- IV. AËtorizohet Kryetari i Komunës që komfor dispozitave ligjore në fuqi të ndërmerre të gjitha veprime të nevojshme për zbatimin e këtij vendimi.
- V. Parcelat kadastrale të cekura në pikën I dhe III të këtij vendimi të bartet në pronësi të Kuvendit Komunal të Obiliqit.
- VI. Obligohet Drejtoria për Gjeodezi, kadastër, pronë dhe Planifikim Urban në Komunën e Obiliqit që të bëjë parcelimin, skicimin në teren dhe regjistrimin e gjendjes në librat kadastral në emër të Kuvendi Komunal Obiliq .
- VII. Për zbatimin e këtij vendimit kujdeset Drejtoria për Gjeodezi, kadastër, pronë dhe Planifikim Urban .

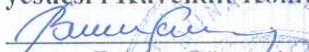
VIII. Ky vendim hyn në fuqi 15 ditë pas regjistrimit në zyrën e protokolit të MAPL-së, dhe shtatë (7) ditë pas publikimit në web faqen e Komunës.

KUVENDI I KOMUNËS SË OBILIQIT

01-Nr. 1-74

Më datë. 30.04.2018

Kryesuesi i Kuvendit Komunal


Burim Gërguri



CERTIFIKATË / CERTIFIKAT / CERTIFICATE

PERSONI / OSOBA /PERSON : BERISHA HASHIM

Numri i lëndës / Broj Predmet / Case Referent Number: 05-349/2018
Data dhe koha e lëshimit / Datum i vreme izdavanja / Date and time of submission: 21.02.2018 - 09:41
Komuna / Opština / Municipality: Obiliq / Obilje / Obiliq
Zyra Kadastrale Komune / Opštinska Katastarska Kancelarija / Municipal Cadastral Office: Obiliq / Obilje / Obiliq

A. TË DHËNAT PËR PERSONIN / PODACI O OSOBI / PERSON'S DATA

Mbiemri/Emri i afat izmit (biznesit) Prezime/ Naziv poslovanja (biznisa) Last Name / Business Name	Emri Ime First Name	Emri i babait Ime oca Father's Name	Gjinia Pol Gender	Nr. personal/ biznesit Licni broj/broj- poslovanja ID. No.	Shteti i shtetësisë apo regjistrimt Drzava drzavljanstva ili uknjizenja Country of citizenship	Ditëlindja/Data e themelimit Rodendan/Dan osnivanja Date of Birth/Establishmen t	Krijuar më datën Uradjeno na dan Created On	Azhuruar Ažurirano Updated
BERISHA	HASHIM	RIFAT	Mashkull / Musko / Male	1000933038	KOSOVA / KOSOVA / KOSOVO			

A.1 ADRESA E PERSONIT / ADRESA OSOBE / PERSON'S ADDRESS

Vendbanimi Prebivaliste Resident	Kodi Postal Poštanski Kod Postal Code	Hollësitë e adresës Pojednosti adrese Address Details	Adresa tjetër Druga adresa Other address	Azhuruar Ažurirano Updated
PRISHTINË/ PRISTINA / PRISHTINE		LABSKA 53 A	PRISHTINË	

P-72614005-00216-1	BAKSHI / BAKSHUA / BAKSHIE	PARCELE / PARCELA / parcel	Pronë private / Privatna lloovina / Privately owned Land	R			ISP.SELA SELISHTE / ISP.SELA SELISHTE	13208	Bujqësore - Arat / Arë E Klasës 3 / Poljoprovredno - Njive / Njiva 3 Klase / Agriculture - Arable / 3rd Class Arable Land /	1 / 1	Posedim individual / Individuallna Drazavina / single possessor	11.04.2014
P-72614005-00216-2	BAKSHI / BAKSHUA / BAKSHIE	PARCELE / PARCELA / parcel	Pronë private / Privatna lloovina / Privately owned Land	R			NËN FSHAT MBRAPA FSHATIT / NËN FSHAT MBRAPA FSHATIT / NËN FSHAT MBRAPA FSHATIT	1201	Bujqësore - Arat / Arë E Klasës 4 / Poljoprovredno - Njive / Njiva 4 Klase / Agriculture - Arable / 4th Class Arable Land /	1 / 1	Posedim individual / Individuallna Drazavina / single possessor	11.04.2014



REPUBLIKA E KOSOVËS
 REPUBLIKA KOSOVA
 REPUBLIC OF KOSOVO



KOMUNA E OBILIQIT
 OPŠTINA OBILIC
 MUNICIPALITY OF OBILIQ

DREJTORIA PER PLANIFIKIM URBAN
 KADASTER DHE PRONE

Nr. 05-30/14
 Date: 04 02 14

Tipi i Pron. PLINDITCE

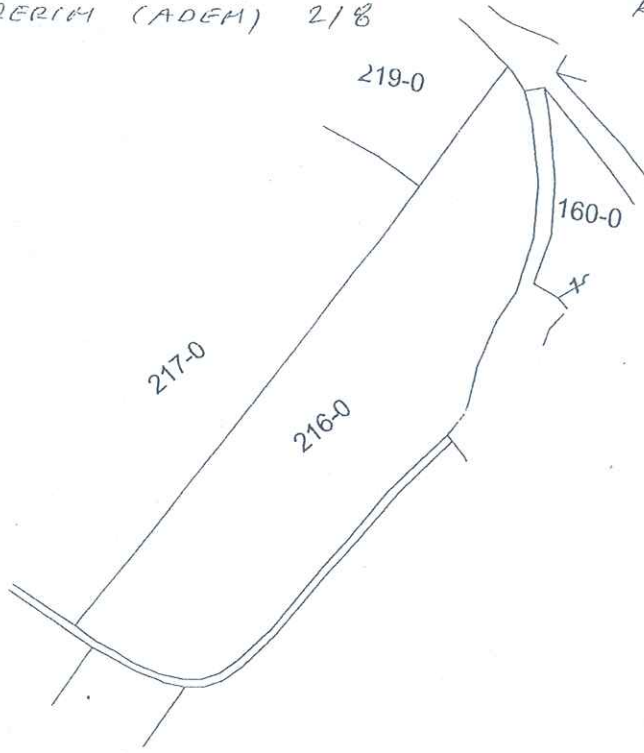


KOPJA E PLANIT

Zona Kadastrale BALSHI
 Nr.i zones Kad. 72614005
 Flet.Poseduse _____

Pronari: JERLIU SHUKRI (HALIL) 1/4 Vendbanimi RASKOVË P=1: 3000
JERLIU ZEQR (HALIL) 1/4 RASKOVË
JERLIJA BERIM (ADEM) 2/8 PRISHTINE
JERLIU QERIM (ADEM) 2/8 RASKOVË

↑
N




VEREJTJE:

NE MUNGES TE PLAKEVE ORIGINIALE KOPJA E PLANIT HUKI I PERBENJES GJENDJES FAKTIVE.

Nr i ngas.	Plani	Skica	Vendi i quajtur	Kultura	Kl.	Siperfaqja			Te adhu. Kadastrale	Azhurur Viti
						ha	ar	m ²		
216-1				ARE	3	1	32	08		/00
216-2				ARE	4	12	01			

Qe kopja eshte identke me origjinalin e vet sipas gjendjes se fundit ne kadaster pohon dhe verteton Punoi:

[Signature]



Drejtori
[Signature]