



REPUBLIKA E KOSOVËS  
KOMUNA E OBILIQIT-OPŠTINA OBILIC  
DREJTORIA E ADMINISTRATËS PËRGJITHSHME  
UPRAVA OPŠTE ADMINISTRACIJE



Dalës-Izlazno

Nr. 11-697  
Br.

Data 13.08.2018  
Datum

OBILIC-OBILIC



Republika e Kosovës  
Republika Kosovo- Republic of Kosovo



Qeveria-Vlada-Government

Komuna Obiliq - Opština Obilic - Municipality Obiliq

Në mbështetje të nenit 12,14 ,17 pika c) dhe nenit 58 pika h), të Ligjit për Vetëqeverisjen Lokale Nr.03/L-040, Gazeta Zyrtare e Republikës së Kosovës nr.28 të datës 4 qershor 2008, neneve 6,7 të Ligjit për Dhënien në Shfrytëzim dhe Këmbimin e Pronës së Paluajtshme të Komunës Nr.04/L-144 Gazeta Zyrtare e Republikës së Kosovës e datës 22 nëntor 2012, neneve 11,12 të Rregullores nr.23/2013 të Qeverisë së Republikës së Kosovës për përcaktimin e procedurave të dhënies në shfrytëzim dhe këmbimit të pronës së paluajtshme të Komunës si dhe nenit 72 pika 1.1.8 Statutit të Komunës së Obiliqit Nr.1-34 të datës 25.04.2016, Kryetari i Komunës propozon që Kuvendi i Komunës në Mbledhjen e radhës të miratojë këtë:

**PROPOZIM**

**VENDIM**

**PARAPRAK PËR DHËNIEN NË SHFRYTËZIM AFATGJATË TË PRONËS  
SË PALUAJTSHME TË KOMUNËS SË OBILIQIT NË ZONËN  
KADASTRALE NË BABIMOC**

**Neni 1**

Me këtë Vendim ipen në shfrytëzim afatgjatë prej 15 deri 99 vite personave fizik dhe juridik paluajtshmëritë që gjenden në zonën kadastrale në Babimoc për ngastrat kadastrale:

-Ngastra kadastrale P-72602001-01235-0 në vendin e quajtur "KUKE" Lloji i shfrytëzimit të parcelës-Bujqësore,kullosë e kl.3, me sipërfaqe prej 23881 m<sup>2</sup> e evidentuar në Çertifikatën e pronës nr.05-1683-2018 e dt.29.06 .2018, zk.Babimoc K.Obiliq e evidentuar si Pronë "P.SH.Kuvendi Komunal Obiliq".

-Ngastra kadastrale P-72602001-01236-1 në vendin e quajtur "KUKE" Lloji i shfrytëzimit të parcelës-Bujqësore,kullosë e kl.3, me sipërfaqe prej 480 m<sup>2</sup> e evidentuar në Çertifikatën e pronës nr.05-1683-2018 e dt.29.06.2018, zk.Babimoc K.Obiliq e evidentuar si Pronë "P.SH.Kuvendi Komunal Obiliq".

-Ngastra kadastrale P-72602001-01236-2 në vendin e quajtur "KUKE VALOGE" Lloji i shfrytëzimit të parcelës-Rajon Ujor, me sipërfaqe prej 18782 m<sup>2</sup> e evidentuar në Çertifikatën e pronës nr.05-1683-2018 e dt.29.06.2018, zk.Babimoc K.Obiliq e evidentuar si Pronë "P.SH.Kuvendi Komunal Obiliq".

-Ngastra kadastrale P-72602001-00504-0 në vendin e quajtur "KALDRME" Lloji i shfrytëzimit të parcelës-Rajon Ujor, me sipërfaqe prej 447 m<sup>2</sup> e evidentuar në Çertifikatën e pronës nr.05-1683-2018 e dt.29.06.2018, zk.Babimoc K.Obiliq e evidentuar si Pronë "P.SH.Kuvendi Komunal Obiliq".

#### **Neni 2**

Qëllimi i dhënies në shfrytëzim të pronës së lartëcekur është zhvillimi i veprimtarisë biznesore nëpërmjet së cilës do të ngritet vlera ekonomike e pronës komunale, sipas standardeve të përcaktuara me dispozita ligjore.

#### **Neni 3**

Sipas nenit 1 të këtij vendimi, prona ipet në shfrytëzim afatgjatë prej 15 deri 99 vite nëpërmjet konkursit publik të përcaktuar sipas Rregullores QRK. Nr.23/2013 për përcaktimin e procedurave të dhënies në shfrytëzim dhe këmbimit të pronës së paluajtshme të Komunës.

#### **Neni 4**

Procedurën e konkursit publik e zhvillon Komisioni Vlerësues në bazë të Vendimit të Kuvendit Komunal Nr.1-24 të dt.28.02.2018, si dhe Rregullores QRK. Nr.23/2013 për përcaktimin e procedurave të dhënies në shfrytëzim dhe këmbimit të pronës së paluajtshme të Komunës.

#### **Neni 5**

Obligohet Drejtoria për Gjeodezi Kadastër dhe Pronë që pas përfundimit të zbatimit të procedurave të dhënies në shfrytëzim afatgjatë të pronave të paluajtshme të Komunës të regjistrojnë në librat kadastral si prona të dhëna në shfrytëzim për periudhë afatgjatë.

#### **Neni 6**

Për zbatimin e këtij Vendimi do të kujdeset Drejtoria për Gjeodezi, Kadastër dhe Pronë, Drejtoria e Inspektionit si dhe Drejtoria për Mbrojtje të Mjedisit.

#### **Neni 7**

Ky Vendim hyn në fuqi 15 ditë pas regjistrimit në zyrën e protokollit të Ministrisë për Administrim të Pushtetit Lokal si dhe publikimit në gjuhë zyrtare në webfaqe të Komunës.

#### **Arsyetim**

Baza ligjore për të miratuar këtë propozim Vendim është përcaktuar me dispozitat e neneve 12,14 , 17 pika e) dhe neni 58 pika h) të Ligjit për Vetëqeverisjen Lokale

nr.03/L-040, Gazeta Zyrtare e Republikës së Kosovës nr.28 të datës 4 qershor 2008, neneve 6,7 të Ligjit për Dhënien në Shfrytëzim dhe Këmbimin e Pronës së Paluajtshme të Komunës Nr.04/L-144 Gazeta Zyrtare e Republikës së Kosovës e datës 22 nëntor 2012, neneve 11,12 të Rregullores nr.23/2013 të Qeverisë së Republikës së Kosovës për përcaktimin e procedurave të dhënies në shfrytëzim dhe këmbimit të pronës së paluajtshme të Komunës, si dhe nenit 72 pika 1.1.8 Statutit të Komunës së Obiliqit Nr.1-34 të datës 25.04.2016 .

Me qëllim të realizimit të interesit publik, rritjes së vlerës ekonomike të pronës komunale si dhe ruajtjes së mjedisit, Komuna e Obiliqit ka planifikuar të jep në shfrytëzim afatgjatë në periudhë deri 99 vite pronat e paluajtshme të Komunës të cekura në nenin 1 të këtij Propozim Vendimi .

**KRYETARI KOMUNËS**



**Shtojcë :**

- Çertifikatë –Njësia Kadastrale
- Kopja e Planit
- Orto-foto





## Republika e Kosovës

Republika Kosova-Republic of Kosova

Qeveria -Vlada-Government

Ministria e Mjedisit dhe Planifikimit Hapësinor /Ministarstvo Sredine i Prostornog Planiranja/Ministry of Environment and Spatial Planning

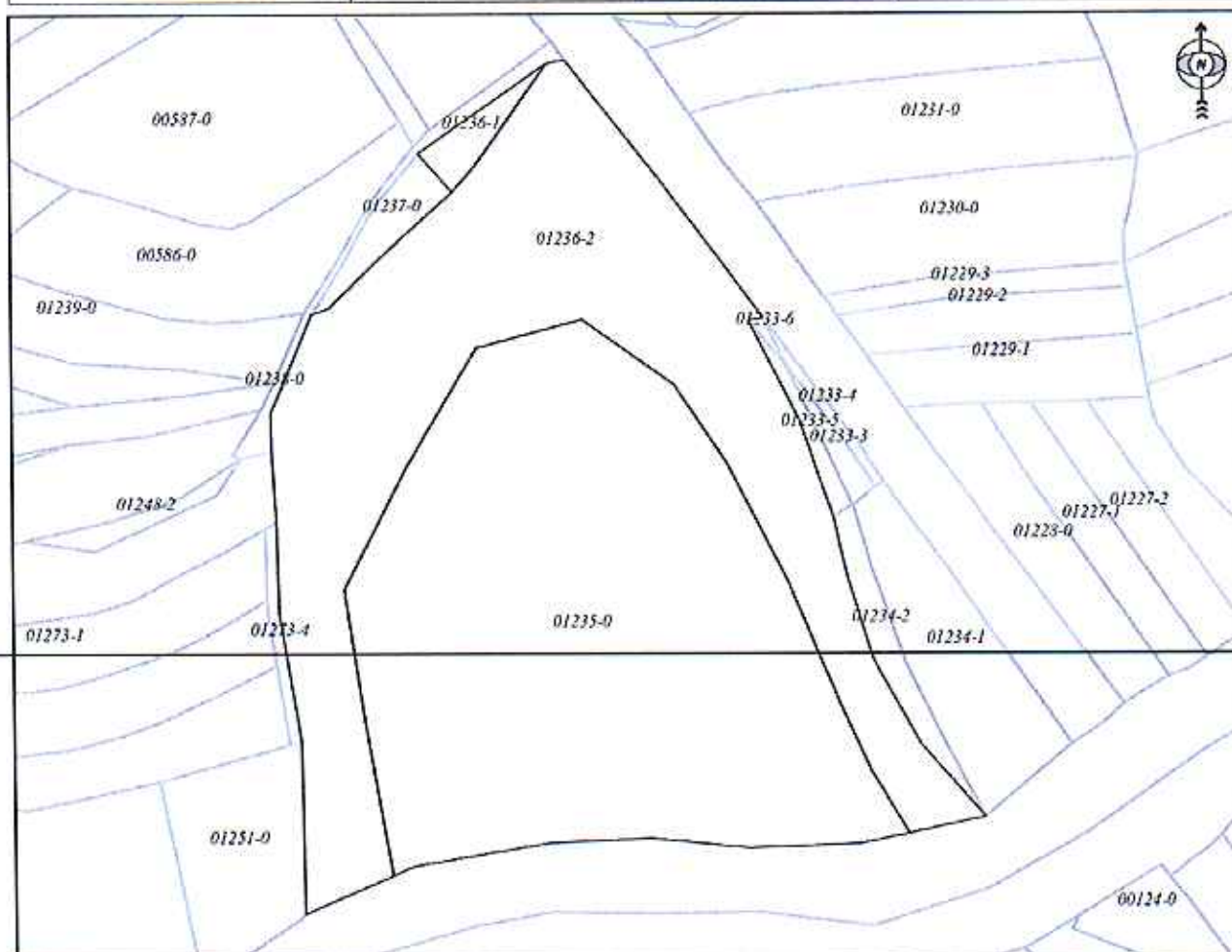
AGJENCIA KADASTRALE E KOSOVËS/ KATASTARSKA AGENCIJA KOSOVA/ KOSOVA CADASTRAL AGENCY

### — KOPJA E PLANIT / KOPIJA PLANA / COPY PLAN

Zyra Kadastrale Komunale/ Opštinska Katastarska Kancelarija /Municipal Cadastral Office : OBILIQ

Zona Kadastrale / Katastarska Zona / Cadastral Zone: Babimoc

Njësia/Jedinica/Unit	Tipi/Vrsta/Type	Sipërfaqja/Povšina/Area m <sup>2</sup>
P-72602001-01236-2	Parcelë / Parcela / Parcel	18782,0
P-72602001-01236-1	Parcelë / Parcela / Parcel	480,0
P-72602001-01235-0	Parcelë / Parcela / Parcel	23881,0



Shkalla/Razmera/Scale: 1:2293

Punoi/Obradio/Created:

Data/ Data/Date: 29.06.2018

Koha/ Vreme/ Time: 10:42:37

Nënshkrimi/Potpis/Siganture:

Shënim/Beleška/Note:

Aprovoi/Usvojio/Approved: Drejtori/Direktor/Director

Nënshkrimi/Potpis/Siganture:





Republika e Kosovës  
Republica Kosovo-Republic of Kosovo  
*Qeveria - Vlada - Government*

MINISTRIA E MEDITIT DHE PLANIFIKIMIT HA PËSINOR / MINISTARSTVO SREDINE I PROSTORNOG PLANIRANJA / MINISTRY OF ENVIRONMENT AND SPATIAL PLANNING  
AGJENCIA KADASTRALE E KOSOVËS / KATASTARSKA AGENCIJA KOSOVA / KOSOVO CADASTRAL AGENCY

### CERTIFIKATË / CERTIFIKAT / CERTIFICATE

NUMËSIA KADASTRALE / KATASTARSKA JEDINICA / CADASTRAL UNIT : P-72602001-01235-0


Numri i lëndës / Broj Predmet / Case Referent Number: 05-1683-2018  
Data dhe koha e lëshimit / Datum i vreme izdavanja / Date and time of submission: 29.06.2018 - 10:37  
Komuna / Opština / Municipality: Obiliq / Obilje / Obilje  
Zona kadastrale / Katastarska Zona / Cadastral Zone: BABIMOC / BABIN MOST / BABIMOC  
Zyra Kadastrale Komunale / Opštinska Katastarska Kancelarija / Municipal Cadastral Office: Obilje / Obilje / Obilje

#### A. TË DHËNAT PËR NJËSINË KADASTRALE / PODACI O KATASTARSKOJ JEDINICI / CADASTRAL UNIT DATA

Numri i njësisë kadastrale Broj katastarske jedinice Cad. Unit. No.	Lloji i njësisë Vrsta Jedinice Unit Type	Lloji i pronësisë Vrsta inovine Property Type	Zona U/R C/S U/R	Sipërfaqja Površina Area (m <sup>2</sup> )	Përshkrim Opis Description	Krijuar më daten Uradjeno na dan	Azhuruar Azurirano Updated
P-72602001-01235-0	PARCELE / PARCELA / PARCEL	Pronë shoqërore / Društvena Inovina / Socially owned Land	Rural	23881			

#### A.1 ADRESA E NJËSISË KADASTRALE / ADRESA KATASTARSKE JEDINICE / CADASTRAL UNIT ADDRESS

Vendbanimi - adresa Prehvalike - adresa Resident - address	Kodi Postal Poštanski Kod Postal Code	Hollësitë e adresës Pojednostni adrese Address Details	Krijuar më datën Uradjeno na dan Created On	Azhuruar Azurirano Updated
KUKE/KUKR/KUKE		KUKE		



Zyrtarë përkujdesës / Odgovornoslužbenik / Official person



**A.2. LLOJTI I SHFRYTËZIMIT / VRSTA KORISÇENJA / TYPE OF USE**

Numri Broj Number	Lloji i shfrytëzimit të parcelës Vrsta korisçenja parcelë Parcel Type Of Use	Shfrytëzimi aktual i parcelës Trenuto korisçenje parcelë Parcel Current Use	Kualiteti i klasës Kvaliteti Klasse Quality Class	Sipërfaqja Površina Area (m <sup>2</sup> )
1	Bujqësore/Pojëlorivredno/Agriculture	Kulllosë/Pashnjac/pasture	Kulllosë E Klasës 3/Pashnjak 3 Klasse/3rd Class Pasture	23881

**B. PRONARI/POSEDUESI - VLASNIK/DRŽALAC - OWNER/POSSESSOR**

Te drejtat Prava Rights	Emri Ime Name	Nr. personal Licent broj ID. No.	Vendbanimi Prebivaliste Resident	Kodi postar Poštanski kod Postal code	Hollësi e adresës Pojednostil adrese Address details	Pjesa e pronës Dio imovine Share quota	Peshkrimi Opis Description	Azhuruar Azurirano Updated
Poseidim Individual / Individualna Drzavina / single possessor	P.S.H KUVENDI KOMUNAL OBILIQ	KCID2602518	OBILIQ / OBILIC / OBILIQ /			1/1		





Republika e Kosovës  
Republica Kosovo-Republic of Kosovo  
*Qeveria - Vlada - Government*

MINISTRIA E MJEJESIT DHE PLANIFIKIMIT HAPËSINOR /MINISTARSTVO SREDINE I PROSTORNOG PLANIRANJA/MINISTRY OF ENVIRONMENT AND SPATIAL PLANNING  
AGJENCIA KADASTRALE E KOSOVËS / KATASTARSKA AGENCIJA KOSOVA / KOSOVO CADASTRAL AGENCY

### CERTIFIKATË / CERTIFIKAT / CERTIFICATE

NJËSIA KADASTRALE / KATASTARSKA JEDINICA / CADASTRAL UNIT : P-72602001-01236-1

Numri i lëndës / Broj Predmet / Case Referent Number: 05-1683-2018  
Data dhe koha e feshimit / Datum i vreme izdavanja / Date and time of submission: 29.06.2018 - 10:36  
Komuna / Opština / Municipality: Obiliq / Obilje / Obiljež  
Zona kadastrale / Katastarska Zona / Cadastral Zone: BABIMOC / BABIN MOST / BABIMOC  
Zyra Kadastrale Komune / Opštinska Katastarska Kancelarija / Municipal Cadastral Office: Obiliq / Obilje / Obiljež

#### A. TË DHËNAT PËR NJËSINË KADASTRALE / PODACI O KATASTARSKOJ JEDINICI / CADASTRAL UNIT DATA

Numri i njësise kadastrale Broj katastarske jedinice Cad. Unit. No.	Lloji i njësise Vrsta jedinice Unit Type	Lloji i pronisë Vrsta imovine Property Type	Zona T/R G/S U/R	Sipërfaqja Površina Area (m <sup>2</sup> )	Pershkrim Opis Description	Krijuar më datën Urađeno na dan Created On	Azhuruar Azurirano Updated
P-72602001-01236-1	PARCELE / PARCELA / PARCEL	Proie shogëtorë / Društvena Imovina / Socially owned Land	Rural	480			

#### A.1 ADRESA E NJËSISË KADASTRALE / ADRESA KATASTARSKE JEDINICE /CADASTRAL UNIT ADDRESS

Vendbanimi - adresa Prehvaliste - adresa Resident - address	Kodi Postal Poštanski Kod Postal Code	Hollësitë e adresës Pojednost adrese Address Details	Krijuar më datën Urađeno na dan Created On	Azhuruar Azurirano Updated
KUKE/KUKE/KUKE		KUKE		




Zyrtar / përfaqësues / Odgovornik / Official person

**A.2 LLOJIT I SHPËRYTËZIMIT / VRSTA KORISCENJA / TYPE OF USE**

Numri Broj Number	Lloji i shpërtëzimit të parcelës Vrsta korisçenja parcelë Parcel Type Of Use	Shtyrëzimi aktual i parcelës Trenimo korisçenja parcelë Parcel Current Use	Kualiteti i klasës Kualiteti i klasës Quality Class	Sipërfaqja Površina Area (m <sup>2</sup> ) (m <sup>2</sup> )
1	Bujëqesore/Pojipjellvrednoe/Agriculture	Kullorësi/Pashajellvësore	Kullorësi E Klasës 3/Pashajellv 3 Klasse/2nd Class Pasture	480

**B. PRONARI/POSEDUESI - VLASNIK/DRŽALAC - OWNER/POSSESSOR**

Të drejtat Prava Rights	Emri Ime Name	Nr. personal Teleni broj ID. No.	Vendbanimi Prebivaliste Resident	Kodi postar Postanski kod Postal code	Hollësitë e adresës Pojedinosti i adrese Address details	Pjesa e pronës Dio imovine Share quota	Pershkrimi Opis Description	Azhurnuar Ažurirano Updated
Posejdim individual / Individualna Druzavina / single possessor	P.SH KUVENDI KOMUNAL OBILIQ	KCID2602518.	OBILIQ / OBILIQ / OBILIQ /			1/1		







Republika e Kosovës  
Republica Kosovo-Republic of Kosovo  
Qeveria - Vlada - Government

MINISTRIA E MIEDISIT DHE PLANIFIKIMIT HAPËSINOR /MINISTARSTVO SREDINE I PROSTORNOG PLANIRANJA/MINISTRY OF ENVIRONMENT AND SPATIAL PLANNING  
AGJENCIA KADASTRALE E KOSOVËS / KATASTARSKA AGJENCIA KOSOVA / KOSOVO CADASTRAL AGENCY

### CERTIFIKATË / CERTIFIKAT / CERTIFICATE

NJËSIA KADASTRALE / KATASTARSKA JEDINICA / CADASTRAL UNIT : P-72602001-01236-2

Numri i lëndës / Broj Predmet / Case Referent Number: 05-1683-2018  
Data dhe koha e tëshimit / Datum i vreme izdavanja / Date and time of submission: 29.06.2018 - 10:37  
Komuna / Opština / Municipality: Obiliq / Obilje / Obilje  
Zona kadastrale / Katastarska Zona / Cadastral Zone: BABIMOC / BABIN MOST / BABIMOC  
Zyra Kadastrale Komune / Opštinska Katastarska Kancelarija / Municipal Cadastral Office: Obilje / Obilje / Obilje

Numri i njësisë kadastrale Broj katastarske jedinice Cad. Unit. No.	Lloji i njësisë Vrsta jedinice Unit Type	Lloji i pronës Vrsta imovine Property Type	Zona U/R GIS U/R	Sipërfaqja Površina Area (m <sup>2</sup> )	Përkthim Opis Description	Krijuar më datën Azirano Created On	Azhuruar Azirano Updated
P-72602001-01236-2	PARCELE / PARCELA / PARCEL	Pronë shoqërore / Društvena Imovina / Socially owned Land	Rural	18782			

#### A.1 ADRESA E NJËSISË KADASTRALE / ADRESA KATASTARSKE JEDINICE / CADASTRAL UNIT ADDRESS

Vendbanimi - adresa Prebivalište - adresa Resident - address	Kodi Postal Poštanski Kod Postal Code	Hollësi të e adresës Populnost adrese Address Details	Krijuar më datën Uradjeno na dan Created On	Azhuruar Azirano Updated
KUKE VALOGE/KUKE VALOGE/KUKE VALOGE				



Zyrtarë përgjegjës / Odgovorne liče / Official person  
*[Signature]*

**A.2. LLOJTI I SHFRYTËZIMIT / VRSTA KORISCENJA / TYPE OF USE**

Numri Braj Number	Lloji i shfrytëzimit të parcelës Vrsta koriscenja parcelle Parcel Type Of Use	Shfrytëzimi aktual i parcelës Trenutno koriscenje parcelle Parcel Current Use	Kualiteti i klasës Kualitet klase Quality Class	Sipërfaqja (m <sup>2</sup> ) Površina (m <sup>2</sup> ) Area
1	Rajon Ujër/Vodeni Region/Water	Kënetë/Mocvarra/Swamp		18782

**B. PRONARI/POSEDUESI - VLASNIK/DRŽALAC - OWNER/POSSESSOR**

Të drejtat Prava Rights	Emri Ime Name	Nr. personal Licent broj ID. No.	Vendbanimi Prebivalište Resident	Kodi postal Poštanski kod Postal code	Hollësitë e adresës Pojedinačni adrese Address details	Pjesa e pronisë Deo imovine Share quota	Pershkrimi Opis Description	Azhuruar Azurirano Updated
Poseidim individual / Individiualna Dejavina / single possessor	P.SH KUVEJNDI KOMUNAL OBILIQ	KCID2602518	OBILIQ / OBILIC / OBILIQ /			1/1		





Formulari per kerkese apo ankese

Data 14/08/2018

Drejtorati/Njesia  
Kryesuesi i Kuvendit

Mos shkruani në këtë pjesë

1. Informatat personale te parashtruesit te kerkeses:

Emri dhe mbiemri  
Propozim dhe Vendim

Numri personal

0000000000

Adresa e vendbanimit

E-mail Adresa

Obiliq

Numri i tel. fiks

Numri i tel. mobil

Vlera për pagesë: 0.00

2. Mënyra e pranimit  
Propozim

Statusi i lëndës

Ne proces

3. Ju lutemi të shkruani kërkesën apo ankesën tuaj në detaje:

Propozim dhe Vendim

Numri i protokolit

01-070/05-0021148/18

Afati i zgjedhjes

13/09/2018

Vendimi

4. Dokumentet e bashkangjitura:

Nr. Lloji i dokumentit

5. Dëshmia e aplikuesit për vërtetësi

Unë Propozim dhe Vendim vërtetoj se informatat e lartshënuara janë të vërteta.

(Nënshkrimi)

\*Ju lutemi të kërkonit nga zyrtari/ja fletëdëshminë për dorëzimin e kësaj kërkesë dhe dokumenteve të bashkangjitura

Pranuar nga: sala.paci









427-1

ZK Grace  
KK VUSHTRRI

503-2

505-6

503-1

504-0

505-5

505-2





## Republika e Kosovës

Republika Kosova-Republic of Kosovo

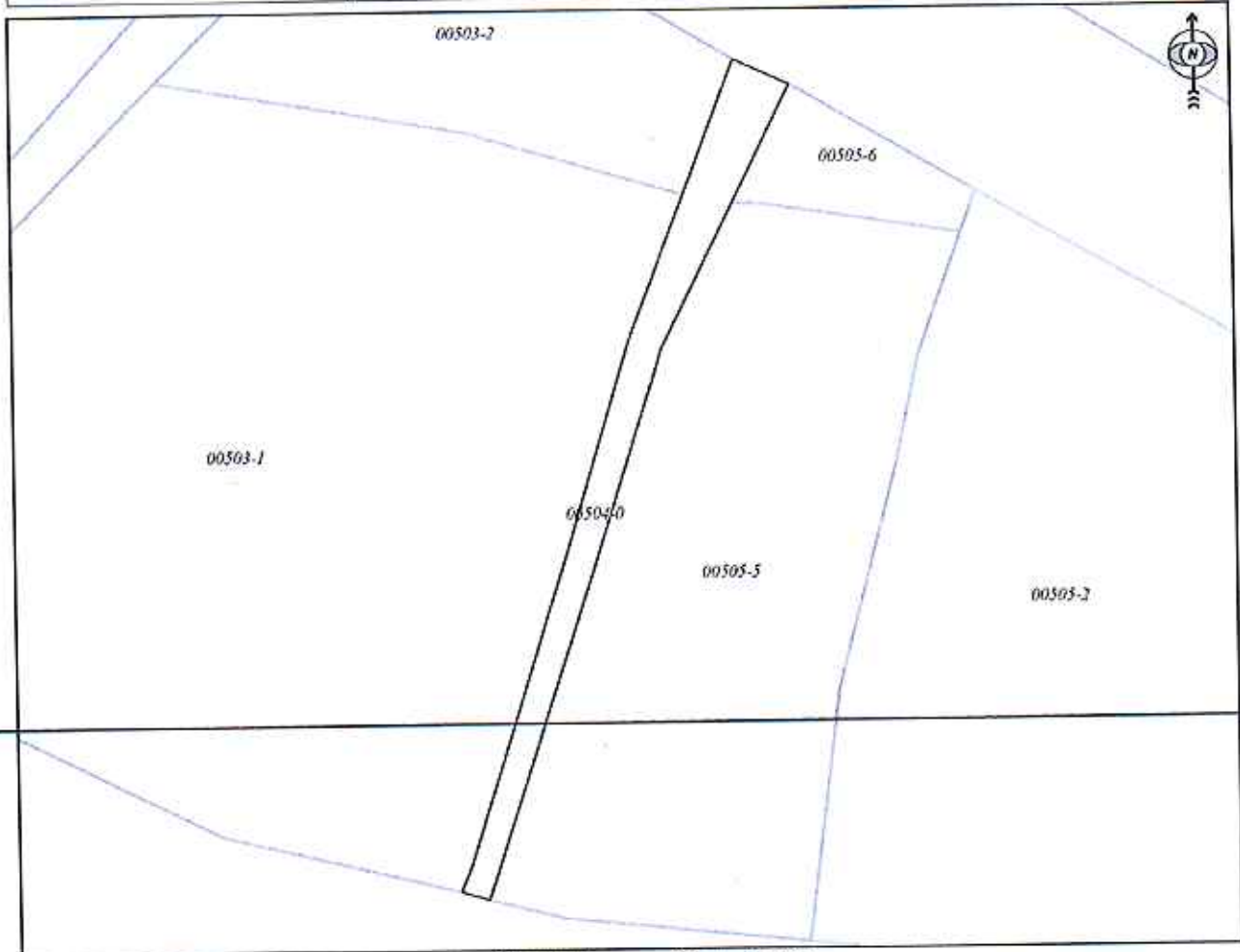
Qeveria -Vlada-Government

Ministria e Mjedisit dhe Planifikimit Hapësinor /Ministarstvo Sredine i Prostornog Planiranja/Ministry of Environment and Spatial Planning  
AGJENCIA KADASTRALE E KOSOVËS/ KATASTARSKA AGENCIJA KOSOVA/ KOSOVA CADASTRAL AGENCY

### KOPJA E PLANIT / KOPIJA PLANA / COPY PLAN

Zyra Kadastrale Komunale/ Opštinska Katastarska Kancelarija /Municipal Cadastral Office : OBILIQ  
Zona Kadastrale / Katastarska Zona / Cadastral Zone: Babimoc

Njësia/Jedinica/Unit	Tipi/Vrsta/Type	Sipërfaqja/Povšina/Area m2
P-72602001-00504-0	Parcelë / Parcela / Parcel	447,0



Shkalla/Razmera/Scale: 1:778

Punoi/Obradio/Created:

Data/ Data/Date: 29.06.2018

Koha/ Vreme/ Time: 10:44:43

Nënshkrimi/Potpis/Siganture:

Shënim/Beleška/Note:

Aprovoi/Usvojio/Approved: Drejtori/Direktor/Director

Nënshkrimi/Potpis/Siganture:







Republika e Kosovës  
Republica Kosovo-Republic of Kosovo  
Qeveria - Vlada - Government

MINISTRIA E MJEDISIT DHE PLANIFIKIMIT I APËSINOR / MINISTARSTVO SREDINE I PROSTORNOG PLANIRANJA / MINISTRY OF ENVIRONMENT AND SPATIAL PLANNING  
AGENCIA KADASTRALE E KOSOVËS / KATASTARSKA AGENCIJA KOSOVA / KOSOVO CADASTRAL AGENCY

### CERTIFIKATË / CERTIFIKAT / CERTIFICATE

NJËSIA KADASTRALE / KATASTARSKA JEDINICA / CADASTRAL UNIT : P-72602001-00504-0

Numri i lëndës / Broj Predmet / Case Referent Number: 05-1683-2018  
Data dhe koha e lëshimit / Datum i vreme izdavanja / Date and time of submission: 29.06.2018 - 10:38  
Komuna / Opština / Municipality: Obiliq / Obilje / Obilje  
Zona kadastrale / Katastarska Zona / Cadastral Zone: BABIMOC / BABIN MOST / BABIMOC  
Zyra Kadastrale Komune / Opštinska Katastarska Kancelarija / Municipal Cadastral Office: Obiliq / Obilje / Obilje

#### A. TË DHËNAT PËR NJËSINË KADASTRALE / PODACI O KATASTARSKOJ JEDINICI / CADASTRAL UNIT DATA

Numri i njësive kadastrale Broj katastarske jedinice Cad. Unit. No.	Lloji i njësive Vrsta jedinice Unit Type	Lloji i pronës Vrsta imovine Property Type	Zona U/R GIS U/R	Sipërfaqja Površina Area (m <sup>2</sup> )	Përshkrim Opis Description	Krijuar më daten Uradjeno na dan Created On	Azhuruar Azurirano Updated
P-72602001-00504-0	PARCELE / PARCEL	Pronë shoqërore / Društvena Imovina / Socially owned Land	Rural	447			

#### A.1 ADRESA E NJËSISË KADASTRALE / ADRESA KATASTARSKE JEDINICE / CADASTRAL UNIT ADDRESS

Vendbanimi - adresa Prebivalište - adresa Resident - address	Kodi Postal Poštanski kod Postal Code	Hollëtitë e adresës Pojednostiti adrese Address Detail	Krijuar më datën Uradjeno na dan Created On	Azhuruar Azurirano Updated
KALDRME/KALDRME/KALDRME		KALDRME		



Zyrtari përgjegjës / Odgovoran lice / Official person

**A.2 LLOJI I SHFRYTËZIMIT / VRSTA KORISCENIA / TYPE OF USE**

Numri i Broy Number	Lloji i shfrytëzimit të parcelës Vrsta koriscenja parcele Parcel Type Of Use	Shfrytëzimi aktual i parcelës Trenutno koriscenje parcele Parcel Current Use	Kualiteti i Klase Kvalitet Klase Quality Class	Sipërfaqja (m <sup>2</sup> ) Površina (m <sup>2</sup> ) Area (m <sup>2</sup> )
1	Rajon Ujor/Vodeni Region/Water	Hendele/Jarukditch		447

**B. PRONAR/POSEDESI - VLASNIK/DRŽALAC - OWNER/POSSESSOR**

Të drejtat Prava Rights	Emri i Ime Name	Nr. personal Liceni broj ID. No.	Vendbanimi Prebivajste Resident	Kodi postar Postanski kod Postal code	Hollësitë e adresës Pojednost adrese Address details	Pjesa e pronës Deo imovine Share quota	Pershkrimi Opis Description	Azhurnuar Azurirano Updated
Posedim individual / Individuelna Drzavina / single possessor	P.SH KUVENDI KOMUNAL OBILIQ	KCID2602518	OBILIQ / OBILIC / OBILIQ /			1/1		

